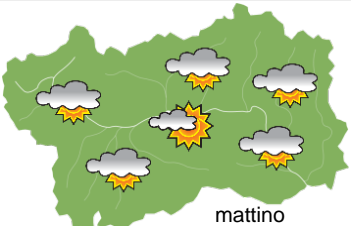

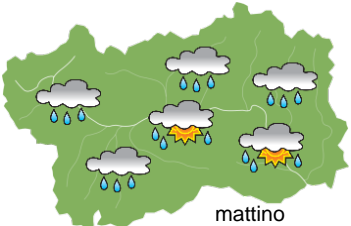
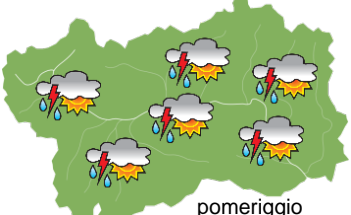
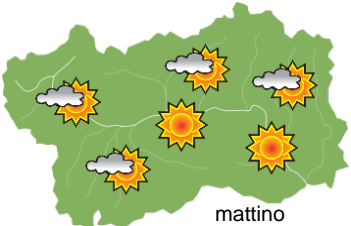
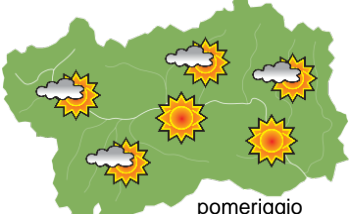



SITUAZIONE SINOTTICA

Il progressivo avvicinamento al settore occidentale delle Alpi di una depressione atlantica determina un aumento dell'instabilità nel pomeriggio odierno con rovesci diffusi anche a carattere temporalesco sulla nostra regione. Venerdì il transito di questa depressione sulla nostra regione continua a mantenere il tempo instabile. Da sabato a mercoledì correnti nordoccidentali sulla regione portano tempo generalmente stabile e ben soleggiato sulla Valle d'Aosta.

| | | | | |
|--|--|--|---|---|
|  <p>mattino</p> | | giovedì 29 giugno 2023 | | attendibilità: ★★★ |
| | | <p>Nubi in generale aumento fino a cielo localmente molto nuvoloso; dal pomeriggio passaggio di rovesci diffusi, di intensità anche moderata e localmente temporaleschi, in attenuazione da fine serata.</p> <p>Venti: 3000 m da deboli a moderati dai quadranti occidentali; nelle valli da E-SE, moderati nel pomeriggio, a tratti forti.</p> <p>Temperature: in calo.</p> <p>Zero termico: 4300 » 3800 m; T 1500: 13 » 18 °C; T 3000: 5 » 7 °C (valori nella libera atmosfera).</p> <p>Pressione: in calo.</p> | | |
|  <p>pomeriggio</p> | | Temperature: <i>montagna (max)</i> | ▼ | Segnalazioni: dal pomeriggio rovesci localmente temporaleschi e di moderata intensità. |
| | | Temperature: <i>valli (max)</i> | ▼ | |

| | | | | |
|--|--|--|-----|---|
|  <p>mattino</p> | | venerdì 30 giugno 2023 | | attendibilità: ★★★ |
| | | <p>Qualche schiarita possibile nelle valli fino al primo mattino, in particolare in quella centrale, altrove molto nuvoloso. In seguito da molto nuvoloso a coperto ovunque con rovesci, diffusi su tutto il territorio, di intensità moderata e localmente temporaleschi, possibili già da metà mattina. Da metà/fine pomeriggio irregolari schiarite e fenomeni in attenuazione e graduale esaurimento.</p> <p>Venti: 3000 m moderati variabili fino al mattino presto, poi forti da NW; nelle valli fino a metà mattina da E-SE, poi da W-NW fino a moderati, a tratti forti da fine pomeriggio nella valle centrale.</p> <p>Temperature: in calo, più sensibile in montagna.</p> <p>Zero termico: 3500 / 3800 m; T 1500: 11 » 15 °C; T 3000: 2 / 5 °C (valori nella libera atmosfera).</p> <p>Pressione: in calo.</p> | | |
|  <p>pomeriggio</p> | | Temperature: <i>montagna (min max)</i> | ▼ ▼ | Segnalazioni: dalle ore centrali rovesci localmente temporaleschi e di moderata intensità. |
| | | Temperature: <i>valli (min max)</i> | ◄ ▼ | |

| | | | | |
|--|--|---|-----|--------------------|
|  <p>mattino</p> | | sabato 1 luglio 2023 | | attendibilità: ★★★ |
| | | <p>Nuvolosità irregolare con addensamenti sulle dorsale alpina N ed W e qualche cumulo sparso. Possibilità di un isolato rovescio pomeridiano in bassa valle.</p> <p>Venti: 3000 m deboli da W-NW; W moderati nelle valli tra notte e primo mattino, poi in indebolimento.</p> <p>Temperature: in aumento nei valori massimi.</p> <p>Zero termico: 3700 / 4000 m (valori nella libera atmosfera).</p> <p>Pressione: in calo.</p> | | |
|  <p>pomeriggio</p> | | Temperature: <i>montagna (min max)</i> | ◄ ▲ | |
| | | Temperature: <i>valli (min max)</i> | ◄ ▲ | |

| | | | | | |
|--|-----------|-----------|-----------|---|--------------------|
|  | | | | tendenza successiva | attendibilità: ★★★ |
| dom 2 lug | lun 3 lug | mar 4 lug | mer 5 lug | Domenica generalmente soleggiato con addensamenti presso i rilievi di confine. Lunedì e martedì soleggiato, mercoledì più nuvoloso. | |

| 29/06/2023 | Temperatura Max di ieri (ore 12-18) °C | Temperatura Min di oggi (ore 00-08) °C | Precipitazioni ultime 24 ore (ore 08-08) mm |
|---|---|---|--|
| Aosta - Mont-Fleury 577 m. slm | 28,3 | 19,6 | 0,0 |
| Ayas - Champoluc 1566 m. slm | 20,6 | 14,0 | 0,0 |
| Champorcher - Petit-Mont-Blanc 1640 m. slm | 17,4 | 12,4 | 0,0 |
| Cogne - Gimillan 1785 m. slm | 22,7 | 11,9 | 0,0 |
| Courmayeur - Dolonne 1200 m. slm | 27,3 | 15,9 | 0,0 |
| Donnas - Clapey 341 m. slm | 27,0 | 20,7 | 0,0 |
| Etroubles - Chevière 1339 m. slm | 24,9 | 13,7 | 0,0 |
| Gressoney-Saint-Jean - Bieltschocke 1370 m. slm | 20,4 | 14,0 | 0,0 |
| La Thuile - Les Granges 1637 m. slm | 22,7 | 11,9 | 0,0 |
| Morgex - Capoluogo 938 m. slm | 28,7 | 17,9 | 0,0 |
| Nus - Saint-Barthélemy - Osservatorio 1675 m. slm | 20,4 | 12,9 | 0,0 |
| Rhêmes-Notre-Dame - Chaudanne 1794 m. slm | 22,3 | 11,7 | 0,0 |
| Saint-Christophe - Aeroporto 545 m. slm | 30,5 | 20,8 | 0,0 |
| Saint-Vincent - Terme 626 m. slm | 28,6 | 19,7 | 0,0 |
| Valgrisenche - Menthieu 1859 m. slm | 23,6 | 11,2 | 0,0 |
| Valsavarenche - Pont 1951 m. slm | 20,9 | 11,1 | 0,0 |
| Valtournenche - Breuil Cervinia 1998 m. slm | 19,3 | 10,0 | 0,0 |
| Verrès - Capoluogo 375 m. slm | 27,6 | 21,6 | 0,0 |
| Villeneuve - S.R. Saint-Nicolas 839 m. slm | 30,4 | 18,8 | 0,0 |

(I dati riportati sono pubblicati con procedura automatica, non risultano pertanto validati)