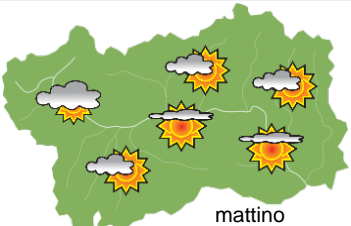
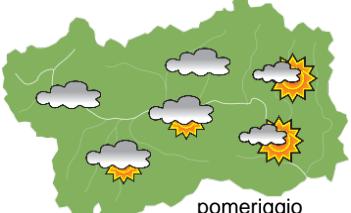
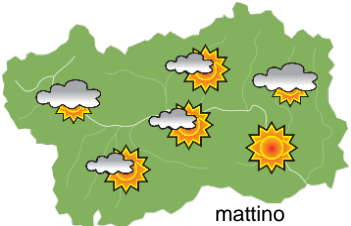
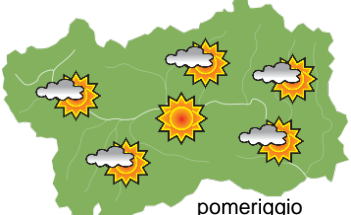

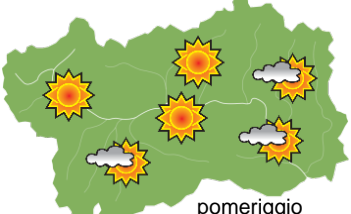


SITUAZIONE SINOTTICA

Al transito di un minimo depressionario, ormai sul centro Italia, sta seguendo una temporanea rimonta dei valori di temperatura e una configurazione della pressione favorevole al bel tempo, fino a domani. Da lunedì un'estesa circolazione polare sull'Atlantico settentrionale ruota i venti dai quadranti Ovest e poi Sud-Ovest, più umidi e di origine atlantica. Ne conseguono condizioni più instabili, con un incremento della possibilità di rovesci, soprattutto giovedì. In seguito sembra ripartire la fase anticiclonica.

| | | | |
|--|--|---|--|
|  <p>mattino</p> | sabato 1 luglio 2023 | | attendibilità: ★★★ |
| | <p>Cielo prevalentemente soleggiato, poi passaggi di nuvole medie in banchi estesi dalle ore centrali e fino a sera, a rendere il cielo nuvoloso. Nuvole persistenti ai confini esteri, anche durante la notte, con qualche goccia o fiocco in alta montagna.</p> <p>Venti: 3000 m da deboli da NW a moderati; episodi di foehn nelle valli superiori, brezze altrove, anche intense in media e bassa Valle.</p> <p>Temperature: in generale aumento.</p> <p>Zero termico: 3300 » 3900 m; T 1500: 8 » 20 °C; T 3000: 2 » 7 °C (valori nella libera atmosfera).</p> <p>Pressione: stabile.</p> | | |
|  <p>pomeriggio</p> | Temperature: <i>montagna (max)</i> | ▲ | Segnalazioni: nulla da segnalare. |
| | Temperature: <i>valli (max)</i> | ▲ | |

| | | | |
|--|--|-----|--|
|  <p>mattino</p> | domenica 2 luglio 2023 | | attendibilità: ★★★ |
| | <p>Prevalentemente soleggiato, con qualche addensamento sui rilievi di confine estero. Formazione di cumuli sui settori orientali e meridionali con bassa probabilità di isolati rovesci.</p> <p>Venti: 3000 m deboli da W/WNW; episodi di foehn nelle valli superiori, brezze pomeridiane nelle altre valli.</p> <p>Temperature: minime stabili o in lieve aumento, massime in aumento.</p> <p>Zero termico: 3300 » 4200 m; T 1500: 9 » 22 °C; T 3000: 3 » 8 °C (valori nella libera atmosfera).</p> <p>Pressione: in aumento lieve.</p> | | |
|  <p>pomeriggio</p> | Temperature: <i>montagna (min max)</i> | ◀ ▲ | Segnalazioni: nulla da segnalare. |
| | Temperature: <i>valli (min max)</i> | ▲ ▲ | |

| | | | |
|--|---|-----|--------------------|
|  <p>mattino</p> | lunedì 3 luglio 2023 | | attendibilità: ★★★ |
| | <p>Mattinata ben soleggiata, pomeriggio con cumuli - soprattutto a Sud ed a Est - e basso rischio di qualche rovescio isolato.</p> <p>Venti: 3000 m da deboli da WSW a moderati da NW, poi più deboli dalla sera; brezze nelle valli.</p> <p>Temperature: in ulteriore aumento.</p> <p>Zero termico: 4100 / 3800 m (valori nella libera atmosfera).</p> <p>Pressione: ancora in lieve aumento.</p> | | |
|  <p>pomeriggio</p> | Temperature: <i>montagna (min max)</i> | ▲ ▲ | |
| | Temperature: <i>valli (min max)</i> | ▲ ▲ | |

| | | | | |
|--|--|--|--|--------------------|
| tendenza successiva | | | | attendibilità: ★★★ |
| <p>Abbastanza soleggiato ma con cumuli sempre più estesi, con qualche rovescio, più probabile giovedì.</p> | | | | |
|  <p>mar 4 lug</p> |  <p>mer 5 lug</p> |  <p>gio 6 lug</p> |  <p>ven 7 lug</p> | |

| 01/07/2023 | Temperatura Max di ieri (ore 12-18) °C | Temperatura Min di oggi (ore 00-08) °C | Precipitazioni ultime 24 ore (ore 08-08) mm |
|---|---|---|--|
| Aosta - Mont-Fleury 577 m. slm | 21.5 | 11.2 | 0.0 |
| Ayas - Champoluc 1566 m. slm | 14.0 | 8.1 | 4.8 |
| Champorcher - Petit-Mont-Blanc 1640 m. slm | 13.8 | 9.0 | 24.0 |
| Cogne - Gimillan 1785 m. slm | 12.5 | 5.8 | 1.6 |
| Courmayeur - Dolonne 1200 m. slm | 17.3 | 13.2 | 3.4 |
| Donnas - Clapey 341 m. slm | 22.7 | 17.2 | 7.8 |
| Etroubles - Chevière 1339 m. slm | 15.9 | 10.3 | 7.0 |
| Gressoney-Saint-Jean - Bieltschocke 1370 m. slm | 15.1 | 8.6 | 7.0 |
| La Thuile - Les Granges 1637 m. slm | 14.2 | 7.6 | 2.4 |
| Morgex - Capoluogo 938 m. slm | 19.7 | 15.2 | 4.6 |
| Nus - Saint-Barthélemy - Osservatorio 1675 m. slm | 13.6 | 8.5 | 1.4 |
| Rhêmes-Notre-Dame - Chaudanne 1794 m. slm | 13.3 | 5.2 | 2.8 |
| Saint-Christophe - Aeroporto 545 m. slm | 23.3 | 12.7 | 0.0 |
| Saint-Vincent - Terme 626 m. slm | 22.9 | 13.1 | 4.6 |
| Valgrisenche - Menthiu 1859 m. slm | 12.5 | 7.2 | 1.0 |
| Valsavarenche - Pont 1951 m. slm | 11.8 | 5.9 | 5.0 |
| Valtournenche - Breuil Cervinia 1998 m. slm | 12.7 | 5.1 | 1.2 |
| Verrès - Capoluogo 375 m. slm | 23.8 | 14.2 | 4.6 |
| Villeneuve - S.R. Saint-Nicolas 839 m. slm | 20.5 | 15.3 | 0.0 |

(I dati riportati sono pubblicati con procedura automatica, non risultano pertanto validati)