
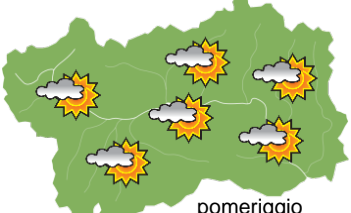

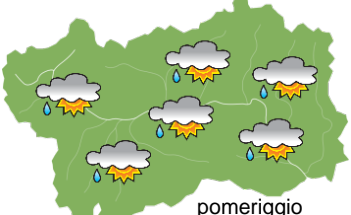
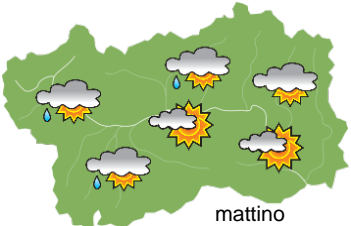
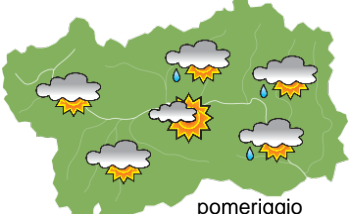






SITUAZIONE SINOTTICA

Un campo anticiclonico determina tempo soleggiato e caldo in Valle d'Aosta fino alla prima parte di domani, in seguito s'instaureranno correnti atlantiche probabilmente fino al week-end, con qualche rovescio o temporale tra domani pomeriggio e mercoledì.

		lunedì 10 luglio 2023		attendibilità: ★★★
 <p style="text-align: center;">mattino</p>	<p>Soleggiato, con qualche nuvola nel pomeriggio. Venti: 3000 m moderati occidentali; episodi di foehn nelle valli. Temperature: in lieve aumento. Zero termico: 4100 » 4800 m; T 1500: 14 » 28 °C; T 3000: 9 » 14 °C (valori nella libera atmosfera). Pressione: stazionaria.</p>			
	 <p style="text-align: center;">pomeriggio</p>	Temperature: <i>montagna (max)</i> ▲	Temperature: <i>valli (max)</i> ▲	Segnalazioni: caldo.

		martedì 11 luglio 2023		attendibilità: ★★★
 <p style="text-align: center;">mattino</p>	<p>Soleggiato, nubi in aumento dal pomeriggio, con rovesci sparsi o locali temporali. Venti: 3000 m moderati sud-occidentali; brezze nelle valli. Temperature: minime in lieve aumento in montagna, massime in lieve calo nelle valli. Zero termico: 4300 » 4800 m; T 1500: 14 » 27 °C; T 3000: 10 » 14 °C (valori nella libera atmosfera). Pressione: in calo.</p>			
	 <p style="text-align: center;">pomeriggio</p>	Temperature: <i>montagna (min max)</i> ▲ ◀	Temperature: <i>valli (min max)</i> ◀ ▼	Segnalazioni: caldo, temporali.

		mercoledì 12 luglio 2023		attendibilità: ★★★
 <p style="text-align: center;">mattino</p>	<p>Nuvolosità irregolare, con qualche rovescio o isolato temporale, più probabile al mattino sui confini e dal pomeriggio presso il Piemonte, alternato ad ampie schiarite. Venti: 3000 m forti sud-occidentali; episodi di foehn nelle valli superiori. Temperature: in lieve calo tranne le minime nel fondovalle. Zero termico: 4100 » 4400 m (valori nella libera atmosfera). Pressione: stazionaria.</p>			
	 <p style="text-align: center;">pomeriggio</p>	Temperature: <i>montagna (min max)</i> ▼ ▼	Temperature: <i>valli (min max)</i> ◀ ▼	

				tendenza successiva	attendibilità: ★★★
 <p style="text-align: center;">gio 13 lug</p>	 <p style="text-align: center;">ven 14 lug</p>	 <p style="text-align: center;">sab 15 lug</p>	 <p style="text-align: center;">dom 16 lug</p>	Giovedì nuvolosità irregolare, da venerdì a domenica abbastanza soleggiato con qualche annuvolamento.	

10/07/2023	Temperatura Max di ieri (ore 12-18) °C	Temperatura Min di oggi (ore 00-08) °C	Precipitazioni ultime 24 ore (ore 08-08) mm
Aosta - Mont-Fleury 577 m. slm	32.9	15.5	0.0
Ayas - Champoluc 1566 m. slm	25.5	10.0	0.0
Champorcher - Petit-Mont-Blanc 1640 m. slm	22.1	17.0	0.0
Cogne - Gimillan 1785 m. slm	26.2	13.2	0.0
Courmayeur - Dolonne 1200 m. slm	30.9	15.3	0.0
Donnas - Clapey 341 m. slm	32.2	20.4	0.0
Etroubles - Chevière 1339 m. slm	29.2	14.8	0.0
Gressoney-Saint-Jean - Bieltschocke 1370 m. slm	26.1	12.0	0.0
La Thuile - Les Granges 1637 m. slm	26.5	14.6	0.0
Morgex - Capoluogo 938 m. slm	33.3	15.3	0.0
Nus - Saint-Barthélemy - Osservatorio 1675 m. slm	25.8	16.0	0.0
Rhêmes-Notre-Dame - Chaudanne 1794 m. slm	24.7	10.6	0.0
Saint-Christophe - Aeroporto 545 m. slm	36.3	18.6	0.0
Saint-Vincent - Terme 626 m. slm	34.6	19.2	0.0
Valgrisenche - Menthiu 1859 m. slm	25.0	15.1	0.0
Valsavarenche - Pont 1951 m. slm	23.6	11.6	0.0
Valtournenche - Breuil Cervinia 1998 m. slm	23.0	11.1	0.0
Verrès - Capoluogo 375 m. slm	34.8	19.5	0.0
Villeneuve - S.R. Saint-Nicolas 839 m. slm	35.7	20.0	0.0

(I dati riportati sono pubblicati con procedura automatica, non risultano pertanto validati)