
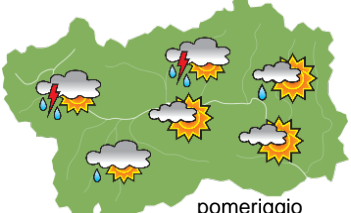
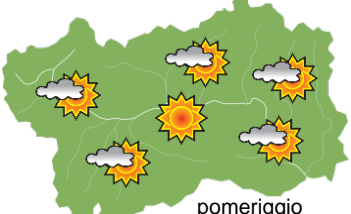






SITUAZIONE SINOTTICA

Da oggi pomeriggio la struttura di alta pressione presente da qualche giorno sul Mediterraneo si indebolisce e permette il passaggio a nord delle Alpi di una vasta area depressionaria più fresca a cui sono associati temporali anche di forte intensità; la nostra regione potrebbe essere in parte interessata da tale passaggio, ma gli scenari attuali relativi alle traiettorie temporalesche sono purtroppo incerti. Da giovedì si attenua l'instabilità e da venerdì è possibile una nuova espansione anticiclonica africana con aumento delle temperature.

 <p>mattino</p>		martedì 11 luglio 2023		attendibilità: ★★☆☆
		<p>Sino a metà pomeriggio cielo sereno, qualche cumulo in montagna da fine mattina. Poi aumento dei cumuli in montagna e da fine pomeriggio molto nuvoloso in montagna, nuvoloso nelle valli, e da inizio serata sino a fine serata possibile passaggio temporalesco da W verso E, localmente di moderata intensità sulle montagne di confine N.</p> <p>Venti: 3000 m da SW da deboli a moderati. Nelle valli brezze da E-SE, moderate nel pomeriggio, forti a tratti nella valle centrale tra Aosta e Chatillon.</p> <p>Temperature: stazionarie o localmente in lieve aumento. Zero termico: 4300 » 4900 m; T 1500: 16 » 26 °C; T 3000: 9 » 13 °C (valori nella libera atmosfera).</p> <p>Pressione: in calo.</p>		
 <p>pomeriggio</p>		Temperature: <i>montagna (max)</i>	◀▶	<p>Segnalazioni: caldo sino a fine pomeriggio; poi possibile passaggio temporalesco da W verso E localmente di moderata intensità, accompagnato da raffiche di vento.</p>
		Temperature: <i>valli (max)</i>	▲	

 <p>mattino</p>		mercoledì 12 luglio 2023		attendibilità: ★★☆☆
		<p>Nella notte sino al mattino presto ancora instabile e possibile un passaggio temporalesco sul settore alpino settentrionale. Poi attenuazione dei fenomeni con schiarite, ampie nelle valli. Da metà pomeriggio di nuovo instabile e da fine pomeriggio sino a fine serata possibile passaggio temporalesco da W verso E.</p> <p>Venti: 3000 m da SW moderati, forti sulla dorsale W e SE. Sulle testate vallive occidentali moderati da SW-W, nelle valli da E-SE, moderati nel pomeriggio nella valle centrale.</p> <p>Temperature: in calo. Zero termico: 3900 » 4400 m; T 1500: 13 » 21 °C; T 3000: 5 » 10 °C (valori nella libera atmosfera).</p> <p>Pressione: stazionaria.</p>		
 <p>pomeriggio</p>		Temperature: <i>montagna (min max)</i>	▼ ▼	<p>Segnalazioni: nella notte sino al mattino presto, e da metà pomeriggio sino a fine serata passaggi temporaleschi localmente di moderata intensità.</p>
		Temperature: <i>valli (min max)</i>	▼ ▼	

 <p>mattino</p>		giovedì 13 luglio 2023		attendibilità: ★★☆☆
		<p>Sino al mattino presto addensamenti sulle montagne di confine nord e ancora possibile qualche rovescio, poco nuvoloso sul resto della regione. Poi generalmente sereno o poco nuvoloso sino a metà pomeriggio. Poi cumuli sulle montagne con qualche rovescio isolato, asciutto nelle valli.</p> <p>Venti: 3000 m da SW, al mattino forti, nel pomeriggio moderati. Sulle testate vallive occidentali moderati da SW-W, nelle valli da E-SE, moderati nel pomeriggio nella valle centrale.</p> <p>Temperature: in montagna in calo, specie in alta quota. Nelle valli minime in lieve calo, massime in aumento. Zero termico: 3700 » 4400 m (valori nella libera atmosfera).</p> <p>Pressione: in aumento.</p>		
 <p>pomeriggio</p>		Temperature: <i>montagna (min max)</i>	▼ ▼	
		Temperature: <i>valli (min max)</i>	▼ ▲	

tendenza successiva				attendibilità: ★★☆☆
   				<p>Venerdì abbastanza soleggiato, addensamenti per cumuli in bassa valle. Da sabato per gran parte soleggiato, qualche cumulo pomeridiano in bassa valle; nuovamente caldo.</p>
ven 14 lug	sab 15 lug	dom 16 lug	lun 17 lug	

11/07/2023	Temperatura Max di ieri (ore 12-18) °C	Temperatura Min di oggi (ore 00-08) °C	Precipitazioni ultime 24 ore (ore 08-08) mm
Aosta - Mont-Fleury 577 m. slm	36,5	14,5	4,0
Ayas - Champoluc 1566 m. slm	26,8	9,0	0,0
Champorcher - Petit-Mont-Blanc 1640 m. slm	22,3	17,1	0,0
Cogne - Gimillan 1785 m. slm	26,9	13,6	4,0
Courmayeur - Dolonne 1200 m. slm	30,3	15,3	0,0
Donnas - Clapey 341 m. slm	32,3	22,2	0,0
Etroubles - Chevière 1339 m. slm	30,0	15,2	0,0
Gressoney-Saint-Jean - Bieltschocke 1370 m. slm	26,7	11,6	0,0
La Thuile - Les Granges 1637 m. slm	26,9	15,7	0,0
Morgex - Capoluogo 938 m. slm	33,3	15,0	0,0
Nus - Saint-Barthélemy - Osservatorio 1675 m. slm	26,6	16,1	0,0
Rhêmes-Notre-Dame - Chaudanne 1794 m. slm	26,5	10,5	0,0
Saint-Christophe - Aeroporto 545 m. slm	37,9	18,0	0,0
Saint-Vincent - Terme 626 m. slm	34,9	19,0	0,0
Valgrisenche - Menthieu 1859 m. slm	25,0	15,3	0,0
Valsavarenche - Pont 1951 m. slm	25,3	12,0	0,0
Valtournenche - Breuil Cervinia 1998 m. slm	24,0	10,9	0,0
Verrès - Capoluogo 375 m. slm	33,7	19,7	0,0
Villeneuve - S.R. Saint-Nicolas 839 m. slm	35,6	20,5	0,0

(I dati riportati sono pubblicati con procedura automatica, non risultano pertanto validati)