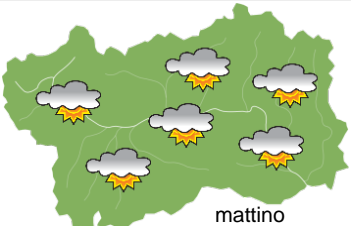
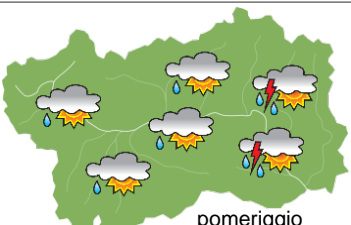
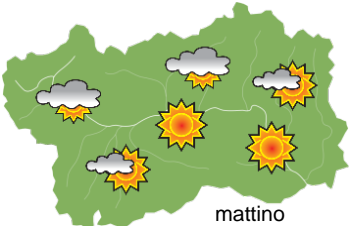


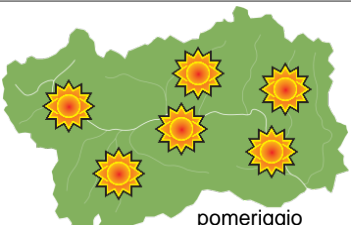





SITUAZIONE SINOTTICA

Il passaggio a nord delle Alpi di una vasta area depressionaria più fresca influenza il tempo sulla nostra regione apportando nuvolosità e instabilità, con possibilità di formazione e passaggio di fenomeni temporaleschi, la cui intensità e traiettoria rimangono piuttosto incerte. Domani residui fenomeni e nuvolosità in attenuazione ma sembra probabile una nuova espansione anticiclonica africana con aumento delle temperature.

mercoledì 12 luglio 2023		attendibilità: ★★☆☆
	<p>Nuvoloso con qualche schiarita nelle valli, verso sera irregolarmente nuvoloso con nubi medio-alte e addensamenti presso i rilievi. Dal pomeriggio incremento dell'instabilità con passaggio di temporali, localmente di intensità moderata, più probabili sul settore SE-E. Attenuazione dei fenomeni entro la notte.</p> <p>Venti: 3000 m da SW moderati, in intensificazione fino a forti; brezze nelle valli, moderate nel pomeriggio nella valle centrale.</p> <p>Temperature: in calo.</p> <p>Zero termico: 4100 » 4400 m; T 1500: 15 » 22 °C; T 3000: 7 » 11 °C (valori nella libera atmosfera).</p> <p>Pressione: in calo.</p>	
	<p>Temperature: <i>montagna (max)</i> ▼ Segnalazioni: dal pomeriggio passaggi temporaleschi localmente di moderata intensità.</p> <p>Temperature: <i>valli (max)</i> ▲</p>	

giovedì 13 luglio 2023		attendibilità: ★★☆☆
	<p>Al mattino ancora addensamenti, specie presso i rilievi di confine N-W, associati a qualche residuo debole rovescio, sereno o poco nuvoloso sul resto della regione, specie a SE. Dal pomeriggio qualche cumulo, in particolare in montagna e in serata a SE dove saranno possibili deboli rovesci.</p> <p>Venti: 3000 m dai quadranti occidentali forti al mattino, in graduale indebolimento; da E-SE nelle valli orientali, da W, tra moderati e forti nelle ore centrali, nelle restanti valli con episodi di foehn.</p> <p>Temperature: in montagna in calo, specie le minime; nelle valli minime in lieve calo, massime in aumento.</p> <p>Zero termico: 3600 » 4200 m; T 1500: 17 » 24 °C; T 3000: 6 » 9 °C (valori nella libera atmosfera).</p> <p>Pressione: in aumento.</p>	
	<p>Temperature: <i>montagna (min max)</i> ▼ ▼ Segnalazioni: nulla da segnalare.</p> <p>Temperature: <i>valli (min max)</i> ▼ ▲</p>	

venerdì 14 luglio 2023		attendibilità: ★★☆☆
	<p>Generalmente sereno con sviluppo di qualche cumulo pomeridiano e passaggio di nubi alte e sottili.</p> <p>Venti: 3000 m deboli o localmente moderati da W-SW; brezze nelle valli.</p> <p>Temperature: in aumento in montagna, in lieve calo nelle valli.</p> <p>Zero termico: 4400 / 4700 m (valori nella libera atmosfera).</p> <p>Pressione: in lieve calo.</p>	
	<p>Temperature: <i>montagna (min max)</i> ▲ ▲</p> <p>Temperature: <i>valli (min max)</i> ▼ ▼</p>	

tendenza successiva				attendibilità: ★★☆☆
				<p>Sabato e domenica temperature in nuovo aumento e abbastanza soleggiato con addensamenti sulla dorsale di confine domenica sera. Lunedì e martedì sereno con qualche passaggio di nubi alte.</p>
sab 15 lug	dom 16 lug	lun 17 lug	mar 18 lug	

12/07/2023	Temperatura Max di ieri (ore 12-18) °C	Temperatura Min di oggi (ore 00-08) °C	Precipitazioni ultime 24 ore (ore 08-08) mm
Aosta - Mont-Fleury 577 m. slm	33,3	20,4	4,8
Ayas - Champoluc 1566 m. slm	26,1	13,1	10,6
Champorcher - Petit-Mont-Blanc 1640 m. slm	22,5	14,3	13,4
Cogne - Gimillan 1785 m. slm	28,2	13,4	9,0
Courmayeur - Dolonne 1200 m. slm	33,5	17,2	4,4
Donnas - Clapey 341 m. slm	32,4	21,3	6,0
Etroubles - Chevière 1339 m. slm	30,0	15,2	8,2
Gressoney-Saint-Jean - Bieltschocke 1370 m. slm	26,8	15,5	12,4
La Thuile - Les Granges 1637 m. slm	29,5	14,6	3,0
Morgex - Capoluogo 938 m. slm	33,8	19,1	6,6
Nus - Saint-Barthélemy - Osservatorio 1675 m. slm	26,8	15,1	5,2
Rhêmes-Notre-Dame - Chaudanne 1794 m. slm	28,3	11,9	5,8
Saint-Christophe - Aeroporto 545 m. slm	36,3	21,4	4,8
Saint-Vincent - Terme 626 m. slm	35,6	19,7	6,2
Valgrisenche - Menthiu 1859 m. slm	27,2	13,5	1,8
Valsavarenche - Pont 1951 m. slm	26,8	12,6	8,2
Valtournenche - Breuil Cervinia 1998 m. slm	24,3	11,2	5,4
Verrès - Capoluogo 375 m. slm	34,1	20,4	8,0
Villeneuve - S.R. Saint-Nicolas 839 m. slm	36,3	19,7	1,6

(I dati riportati sono pubblicati con procedura automatica, non risultano pertanto validati)