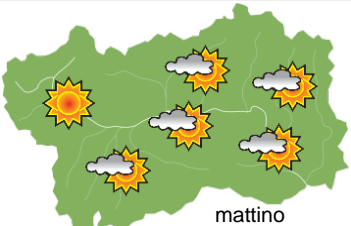
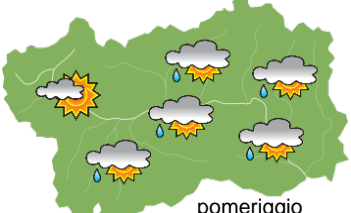
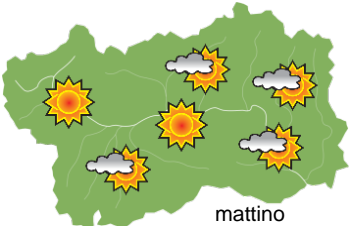
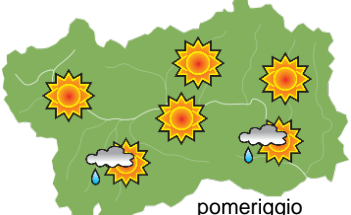








## SITUAZIONE SINOTTICA

Al margine tra una vasta area depressionaria centrata sulle isole britanniche e un anticiclone africano che si estende dal Mediterraneo all'Europa orientale, la nostra regione è interessata da correnti atlantiche sud-occidentali che convogliano aria a tratti umida e instabile.

 <p>mattino</p>	<b>sabato 15 luglio 2023</b>		attendibilità: ★★☆☆
	<p>Salvo qualche nube medio-bassa al mattino, abbastanza soleggiato con attività cumuliforme in aumento dal pomeriggio e associata a qualche rovescio, localmente temporalesco, specie dalla serata.</p> <p><b>Venti:</b> 3000 m moderati sud-occidentali; brezze nelle valli.</p> <p><b>Temperature:</b> in lieve aumento. Zero termico: 4000 » 4600 m; T 1500: 14 » 24 °C; T 3000: 8 » 12 °C (valori nella libera atmosfera).</p> <p><b>Pressione:</b> senza variazioni di rilievo.</p>		
 <p>pomeriggio</p>	Temperature: <i>montagna (max)</i>	▲	<p><b>Segnalazioni:</b> qualche rovescio, localmente temporalesco, più probabile dal pomeriggio/sera.</p>
	Temperature: <i>valli (max)</i>	▲	

 <p>mattino</p>	<b>domenica 16 luglio 2023</b>		attendibilità: ★★☆☆
	<p>Abbastanza soleggiato con attività cumuliforme in aumento al pomeriggio e associata a qualche possibile rovescio, più probabile sui rilievi.</p> <p><b>Venti:</b> 3000 m moderati sud-occidentali; brezze nelle valli.</p> <p><b>Temperature:</b> in lieve aumento, salvo le minime nelle valli. Zero termico: 3900 » 4700 m; T 1500: 13 » 25 °C; T 3000: 8 » 13 °C (valori nella libera atmosfera).</p> <p><b>Pressione:</b> senza variazioni di rilievo.</p>		
 <p>pomeriggio</p>	Temperature: <i>montagna (min max)</i>	◄ ▲	<p><b>Segnalazioni:</b> nulla da segnalare</p>
	Temperature: <i>valli (min max)</i>	◄ ▲	

 <p>mattino</p>	<b>lunedì 17 luglio 2023</b>		attendibilità: ★★☆☆
	<p>Prevalentemente soleggiato con qualche cumulo pomeridiano.</p> <p><b>Venti:</b> 3000 m moderati sud-occidentali; brezze nelle valli.</p> <p><b>Temperature:</b> massime in lieve aumento. Zero termico: 4000 » 4800 m (valori nella libera atmosfera).</p> <p><b>Pressione:</b> in lieve aumento.</p>		
 <p>pomeriggio</p>	Temperature: <i>montagna (min max)</i>	◄ ▲	
	Temperature: <i>valli (min max)</i>	◄ ▲	

<b>tendenza successiva</b>				attendibilità: ★★☆☆
 <p>mar 18 lug</p>	 <p>mer 19 lug</p>	 <p>gio 20 lug</p>	 <p>ven 21 lug</p>	<p>Abbastanza soleggiato con qualche velatura martedì e mercoledì con attività cumuliforme pomeridiana. Non si esclude qualche possibile rovescio dalle ore più calde, specie sui rilievi.</p>

<b>15/07/2023</b>	<b>Temperatura Max di ieri (ore 12-18) °C</b>	<b>Temperatura Min di oggi (ore 00-08) °C</b>	<b>Precipitazioni ultime 24 ore (ore 08-08) mm</b>
Aosta - Mont-Fleury 577 m. slm	27,4	19,2	0,0
Ayas - Champoluc 1566 m. slm	21,0	11,8	0,0
Champorcher - Petit-Mont-Blanc 1640 m. slm	18,1	14,0	0,0
Cogne - Gimillan 1785 m. slm	21,1	11,8	0,0
Courmayeur - Dolonne 1200 m. slm	26,2	15,1	0,0
Donnas - Clapey 341 m. slm	26,3	21,5	0,0
Etroubles - Chevière 1339 m. slm	24,9	13,6	0,0
Gressoney-Saint-Jean - Bieltschocke 1370 m. slm	21,5	14,1	0,0
La Thuile - Les Granges 1637 m. slm	24,1	12,3	0,0
Morgex - Capoluogo 938 m. slm	28,1	17,4	0,0
Nus - Saint-Barthélemy - Osservatorio 1675 m. slm	22,3	12,9	0,0
Rhêmes-Notre-Dame - Chaudanne 1794 m. slm	21,1	10,8	0,0
Saint-Christophe - Aeroporto 545 m. slm	30,2	20,4	0,0
Saint-Vincent - Terme 626 m. slm	29,0	19,0	0,0
Valgrisenche - Menthiu 1859 m. slm	20,1	10,9	0,0
Valsavarenche - Pont 1951 m. slm	20,5	9,6	0,0
Valtournenche - Breuil Cervinia 1998 m. slm	19,9	9,2	0,0
Verrès - Capoluogo 375 m. slm	27,5	19,8	0,0
Villeneuve - S.R. Saint-Nicolas 839 m. slm	30,6	18,7	0,0

*(I dati riportati sono pubblicati con procedura automatica, non risultano pertanto validati)*