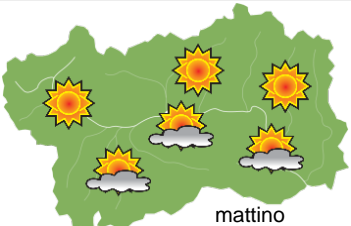
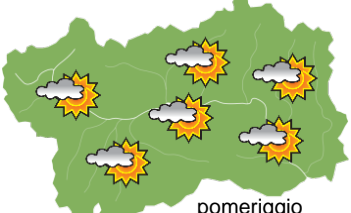






## SITUAZIONE SINOTTICA

Correnti atlantiche sud-occidentali interessano la nostra regione apportando a intermittenza un po' di umidità in un contesto prevalentemente soleggiato. Le temperature tenderanno a guadagnare qualche grado fino ai primi giorni della prossima settimana per poi diminuire gradualmente nei giorni successivi.

 <p>mattino</p>		<b>domenica 16 luglio 2023</b>		attendibilità: ★★☆☆	
		<p>Abbastanza soleggiato con strati medio-bassi mattutini nelle valli, attività cumuliforme in aumento al pomeriggio, associata a un debole rischio di qualche isolato rovescio sui rilievi meridionali.  <b>Venti:</b> 3000 m moderati sud-occidentali; brezze nelle valli.  <b>Temperature:</b> in lieve aumento.            Zero termico: 3900 » 4400 m; T 1500: 13 » 22 °C; T 3000: 6 » 11 °C (valori nella libera atmosfera).  <b>Pressione:</b> in lieve aumento.</p>			
 <p>pomeriggio</p>		Temperature: <i>montagna (max)</i> ▲	<b>Segnalazioni:</b> nulla da segnalare		
		Temperature: <i>valli (max)</i> ▲			

 <p>mattino</p>		<b>lunedì 17 luglio 2023</b>		attendibilità: ★★☆☆	
		<p>Prevalentemente soleggiato con qualche cumulo pomeridiano e basso rischio di qualche isolato rovescio sui rilievi.  <b>Venti:</b> 3000 m moderati sud-occidentali; brezze nelle valli.  <b>Temperature:</b> massime in lieve aumento.            Zero termico: 4000 » 4500 m; T 1500: 14 » 24 °C; T 3000: 7 » 12 °C (valori nella libera atmosfera).  <b>Pressione:</b> in lieve aumento.</p>			
 <p>pomeriggio</p>		Temperature: <i>montagna (min max)</i> ◀▶ ▲	<b>Segnalazioni:</b> nulla da segnalare		
		Temperature: <i>valli (min max)</i> ◀▶ ▲			

 <p>mattino</p>		<b>martedì 18 luglio 2023</b>		attendibilità: ★★☆☆	
		<p>Prevalentemente soleggiato con qualche velatura e cumulo pomeridiano, basso rischio di qualche isolato rovescio sui rilievi.  <b>Venti:</b> 3000 m moderati sud-occidentali; brezze nelle valli.  <b>Temperature:</b> in lieve aumento.            Zero termico: 4000 » 4600 m (valori nella libera atmosfera).  <b>Pressione:</b> pressoché stazionaria.</p>			
 <p>pomeriggio</p>		Temperature: <i>montagna (min max)</i> ◀▶ ◀▶			
		Temperature: <i>valli (min max)</i> ◀▶ ◀▶			

<b>tendenza successiva</b>				attendibilità: ★★☆☆
<p>Abbastanza soleggiato con qualche velatura mercoledì e attività cumuliforme pomeridiana. Non si esclude qualche possibile rovescio dalle ore più calde, specie sui rilievi.</p>				
 <p>mer 19 lug</p>	 <p>gio 20 lug</p>	 <p>ven 21 lug</p>	 <p>sab 22 lug</p>	

<b>16/07/2023</b>	<b>Temperatura Max di ieri (ore 12-18) °C</b>	<b>Temperatura Min di oggi (ore 00-08) °C</b>	<b>Precipitazioni ultime 24 ore (ore 08-08) mm</b>
Aosta - Mont-Fleury 577 m. slm	28,8	19,2	0,0
Ayas - Champoluc 1566 m. slm	20,6	10,3	0,0
Champorcher - Petit-Mont-Blanc 1640 m. slm	18,0	14,1	0,0
Cogne - Gimillan 1785 m. slm	20,7	12,2	0,0
Courmayeur - Dolonne 1200 m. slm	25,1	17,4	0,0
Donnas - Clapey 341 m. slm	29,2	20,8	0,0
Etroubles - Chevière 1339 m. slm	23,9	15,6	0,2
Gressoney-Saint-Jean - Bieltschocke 1370 m. slm	22,6	12,2	0,0
La Thuile - Les Granges 1637 m. slm	21,9	13,8	0,0
Morgex - Capoluogo 938 m. slm	27,1	18,2	0,0
Nus - Saint-Barthélemy - Osservatorio 1675 m. slm	21,6	14,1	0,0
Rhêmes-Notre-Dame - Chaudanne 1794 m. slm	19,8	11,0	0,0
Saint-Christophe - Aeroporto 545 m. slm	32,4	20,6	0,0
Saint-Vincent - Terme 626 m. slm	30,5	19,9	0,0
Valgrisenche - Menthiu 1859 m. slm	19,1	13,0	0,0
Valsavarenche - Pont 1951 m. slm	18,3	10,5	0,0
Valtournenche - Breuil Cervinia 1998 m. slm	18,7	10,8	0,0
Verrès - Capoluogo 375 m. slm	29,7	20,2	0,0
Villeneuve - S.R. Saint-Nicolas 839 m. slm	30,2	20,0	0,0

*(I dati riportati sono pubblicati con procedura automatica, non risultano pertanto validati)*