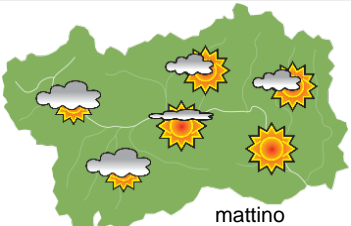
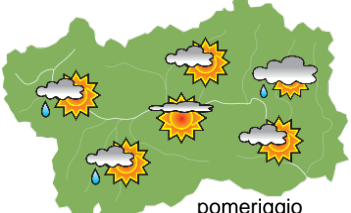
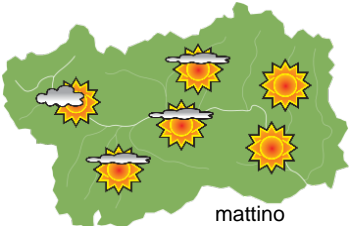
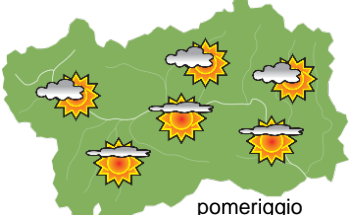
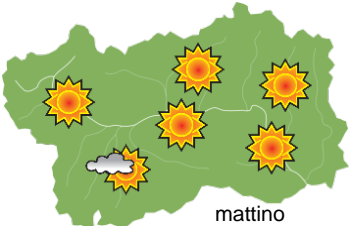
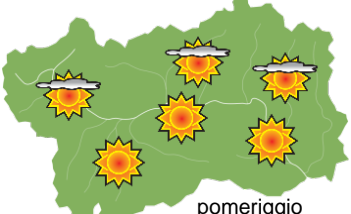




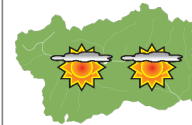

SITUAZIONE SINOTTICA

Fino a giovedì la circolazione a grande scala è caratterizzata dalla presenza di una vasta area depressionaria sui Paesi Nordici a cui si oppone un'area di alta pressione collocata sul Mediterraneo meridionale. La regione alpina rimane interessata da intense correnti occidentali che di tanto in tanto lasciano passare aria più fresca ed umida, ma senza fenomeni significativi. Da venerdì le correnti divengono sudoccidentali con un passaggio instabile tra la notte di venerdì e la mattina di sabato e nel pomeriggio di lunedì.

martedì 18 luglio 2023		attendibilità: ★★☆☆				
 <p style="text-align: center;">mattino</p>	<p>Nuvolosità medio-alta in aumento a partire da W: cielo da parzialmente nuvoloso a nuvoloso sui rilievi di confine con qualche rovescio o debole temporale intermittente, poco o parzialmente nuvoloso nelle valli. Dalla tarda serata possibile passaggio di rovesci anche a carattere temporalesco sul settore occidentale.</p> <p>Venti: 3000 m forti da W-SW; nelle valli occidentali moderati da W, forti sulle testate vallive, brezze da E-SE nelle restanti vallate, moderate nel pomeriggio.</p> <p>Temperature: in aumento in montagna, stazionarie nelle valli. Zero termico: 4900 » 4200 m; T 1500: 17 » 25 °C; T 3000: 12 » 14 °C (valori nella libera atmosfera).</p> <p>Pressione: in calo.</p>					
	 <p style="text-align: center;">pomeriggio</p>	<table border="1"> <tr> <td>Temperature: <i>montagna (max)</i></td> <td style="text-align: center;">▲</td> <td rowspan="2">Segnalazioni: nulla da segnalare.</td> </tr> <tr> <td>Temperature: <i>valli (max)</i></td> <td style="text-align: center;">◄</td> </tr> </table>	Temperature: <i>montagna (max)</i>	▲	Segnalazioni: nulla da segnalare.	Temperature: <i>valli (max)</i>
Temperature: <i>montagna (max)</i>	▲	Segnalazioni: nulla da segnalare.				
Temperature: <i>valli (max)</i>	◄					

mercoledì 19 luglio 2023		attendibilità: ★★☆☆				
 <p style="text-align: center;">mattino</p>	<p>Fino al mattino presto addensamenti sulla dorsale alpina N e possibile ancora qualche residuo piovasco; poco nuvoloso sul resto della regione. In seguito poco o parzialmente nuvoloso per passaggi di nubi medio-alte con qualche locale addensamento sulle dorsali alpine N ed W; non escluso in montagna qualche occasionale piovasco.</p> <p>Venti: 3000 m forti da W, in rotazione da NW nel pomeriggio ed in indebolimento; nelle valli occidentali e centrali al mattino deboli da W in intensificazione fino a forti al pomeriggio, nelle valli a E brezze da E-SE al mattino a tratti moderate, poi venti da NW moderati o forti.</p> <p>Temperature: in calo in montagna, nelle valli minime in lieve aumento, massime in lieve aumento ad E.</p> <p>Zero termico: 4100 » 4500 m; T 1500: 19 » 26 °C; T 3000: 8 » 12 °C (valori nella libera atmosfera).</p> <p>Pressione: stazionaria.</p>					
	 <p style="text-align: center;">pomeriggio</p>	<table border="1"> <tr> <td>Temperature: <i>montagna (min max)</i></td> <td style="text-align: center;">▼ ▼</td> <td rowspan="2">Segnalazioni: caldo nel fondovalle.</td> </tr> <tr> <td>Temperature: <i>valli (min max)</i></td> <td style="text-align: center;">▲ ▼</td> </tr> </table>	Temperature: <i>montagna (min max)</i>	▼ ▼	Segnalazioni: caldo nel fondovalle.	Temperature: <i>valli (min max)</i>
Temperature: <i>montagna (min max)</i>	▼ ▼	Segnalazioni: caldo nel fondovalle.				
Temperature: <i>valli (min max)</i>	▲ ▼					

giovedì 20 luglio 2023		attendibilità: ★★☆☆			
 <p style="text-align: center;">mattino</p>	<p>Al mattino cielo sereno, qualche residuo addensamento notturno in dissolvimento sulle testate vallive W e SW. Nel pomeriggio poco nuvoloso, passaggi di nubi medio-alte.</p> <p>Venti: 3000 m al mattino moderati da NW, in rotazione prima da W poi da SW; nelle valli occidentali deboli o moderati da W, nelle altre valli brezze, moderate nel pomeriggio.</p> <p>Temperature: minime in calo, massime in lieve calo.</p> <p>Zero termico: 3800 » 4300 m (valori nella libera atmosfera).</p> <p>Pressione: in calo.</p>				
	 <p style="text-align: center;">pomeriggio</p>	<table border="1"> <tr> <td>Temperature: <i>montagna (min max)</i></td> <td style="text-align: center;">▼ ◄</td> </tr> <tr> <td>Temperature: <i>valli (min max)</i></td> <td style="text-align: center;">▼ ◄</td> </tr> </table>	Temperature: <i>montagna (min max)</i>	▼ ◄	Temperature: <i>valli (min max)</i>
Temperature: <i>montagna (min max)</i>	▼ ◄				
Temperature: <i>valli (min max)</i>	▼ ◄				

tendenza successiva				attendibilità: ★★☆☆
 <p style="text-align: center;">ven 21 lug</p>	 <p style="text-align: center;">sab 22 lug</p>	 <p style="text-align: center;">dom 23 lug</p>	 <p style="text-align: center;">lun 24 lug</p>	<p>Venerdì abbastanza soleggiato, sviluppo di cumuli pomeridiani con rovesci sparsi in montagna, e possibile un passaggio temporalesco tra la notte e la mattina presto di sabato; poi miglioramento e abbastanza soleggiato e asciutto sabato pomeriggio. Domenica soleggiato, passaggi di nubi alte. Lunedì instabile con rovesci diffusi pomeridiani.</p>

18/07/2023	Temperatura Max di ieri (ore 12-18) °C	Temperatura Min di oggi (ore 00-08) °C	Precipitazioni ultime 24 ore (ore 08-08) mm
Aosta - Mont-Fleury 577 m. slm	35,6	16,1	0,0
Ayas - Champoluc 1566 m. slm	27,0	9,8	0,0
Champorcher - Petit-Mont-Blanc 1640 m. slm	22,3	18,2	0,0
Cogne - Gimillan 1785 m. slm	27,1	18,7	0,0
Courmayeur - Dolonne 1200 m. slm	29,6	18,8	0,0
Donnas - Clapey 341 m. slm	31,4	20,6	0,0
Etroubles - Chevière 1339 m. slm	28,7	18,5	0,0
Gressoney-Saint-Jean - Bieltschocke 1370 m. slm	26,5	11,5	0,0
La Thuile - Les Granges 1637 m. slm	25,3	19,2	0,0
Morgex - Capoluogo 938 m. slm	32,4	17,5	0,0
Nus - Saint-Barthélemy - Osservatorio 1675 m. slm	26,4	19,1	0,0
Rhêmes-Notre-Dame - Chaudanne 1794 m. slm	26,5	16,9	0,0
Saint-Christophe - Aeroporto 545 m. slm	38,6	18,5	0,0
Saint-Vincent - Terme 626 m. slm	34,3	19,0	0,0
Valgrisenche - Menthieu 1859 m. slm	24,1	18,8	0,0
Valsavarenche - Pont 1951 m. slm	24,4	15,6	0,0
Valtournenche - Breuil Cervinia 1998 m. slm	23,7	10,8	0,0
Verrès - Capoluogo 375 m. slm	33,5	18,6	0,0
Villeneuve - S.R. Saint-Nicolas 839 m. slm	34,7	19,5	0,0

(I dati riportati sono pubblicati con procedura automatica, non risultano pertanto validati)