
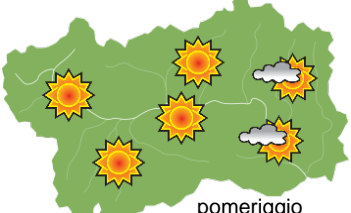
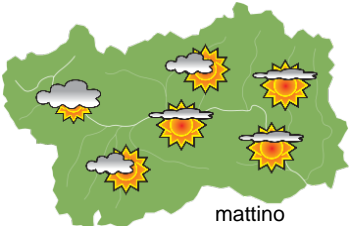
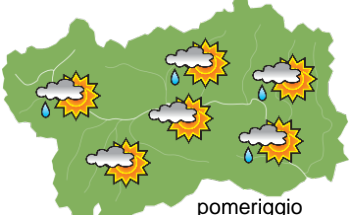
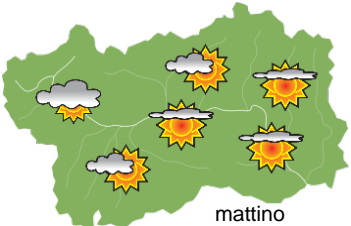
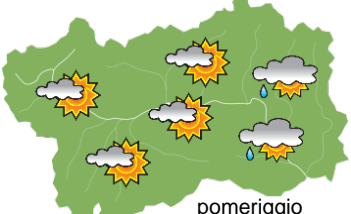





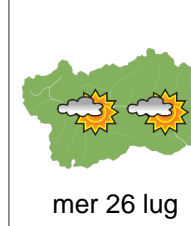
## SITUAZIONE SINOTTICA

Correnti nord-occidentali interessano la nostra regione con tempo stabile per la giornata di oggi. Domani le correnti in quota diventano sudoccidentali, aumentando nuovamente l'instabilità con un passaggio perturbato nelle ore centrali. La giornata di domenica dovrebbe essere caratterizzata da una debole rimonta anticiclonica, ma già dalla sera l'instabilità cresce in modo marcato con frequenti passaggi temporaleschi sia lunedì che martedì.

 <p>mattino</p>	<b>giovedì 20 luglio 2023</b>		attendibilità: ★★★
	<p>Cielo prevalentemente sereno su buona parte della regione, nel pomeriggio sviluppo di cumuli sui rilievi, in particolare a confine con il Piemonte, dove si potrà verificare un isolato debole piovasco.</p> <p><b>Venti:</b> 3000 m tra deboli e moderati da W, dal pomeriggio in intensificazione fino a localmente forti ad W e rotazione da SW; nelle valli W deboli o moderati da W, nelle altre valli brezze da E-SE, moderate a tratti forti nel pomeriggio, in indebolimento serale.</p> <p><b>Temperature:</b> in generale calo.</p> <p>Zero termico: 3600 » 4300 m; T 1500: 13 » 23 °C; T 3000: 5 » 10 °C (valori nella libera atmosfera).</p> <p><b>Pressione:</b> in calo.</p>		
 <p>pomeriggio</p>	Temperature: <i>montagna (max)</i>	▼	<b>Segnalazioni:</b> nulla da segnalare.
	Temperature: <i>valli (max)</i>	▼	

 <p>mattino</p>	<b>venerdì 21 luglio 2023</b>		attendibilità: ★★★
	<p>Fino a metà mattina addensamenti presso i rilievi W e velature di passaggio. Cumuli in rapido sviluppo fino a cielo irregolarmente nuvoloso o nuvoloso con rovesci sparsi, localmente temporaleschi, dalle ore centrali e localizzati prevalentemente sui rilievi di confine a E e in bassa valle, probabilmente escluso il fondovalle centrale.</p> <p><b>Venti:</b> 3000 m tra moderati e forti da W-SW, in indebolimento serale; nelle valli deboli brezze fino a metà mattina, poi da E-SE, moderati nel pomeriggio, nelle valli E, da W-NW moderati nelle altre valli, in generale indebolimento serale.</p> <p><b>Temperature:</b> minime stazionarie, massime in calo in montagna, in lieve calo nelle valli.</p> <p>Zero termico: 3600 » 4000 m; T 1500: 15 » 22 °C; T 3000: 4 » 8 °C (valori nella libera atmosfera).</p> <p><b>Pressione:</b> pressoché stazionaria.</p>		
 <p>pomeriggio</p>	Temperature: <i>montagna (min max)</i>	◄ ▼	<b>Segnalazioni:</b> nulla da segnalare.
	Temperature: <i>valli (min max)</i>	◄ ▼	

 <p>mattino</p>	<b>sabato 22 luglio 2023</b>		attendibilità: ★★★
	<p>Al mattino qualche addensamento sulla dorsale W e passaggi di nubi alte, a tratti più spesse. Nelle ore centrali nuvolosità irregolare e addensamenti sui rilievi S-E, associati a qualche debole precipitazione. Sereno dalla sera.</p> <p><b>Venti:</b> 3000 m moderati o forti occidentali, in indebolimento serale; nelle valli deboli brezze fino a metà mattina, poi deboli da E-SE nelle valli E, moderati da W-NW nelle altre valli, in generale indebolimento serale.</p> <p><b>Temperature:</b> in calo.</p> <p>Zero termico: 3600 » 4200 m (valori nella libera atmosfera).</p> <p><b>Pressione:</b> in aumento.</p>		
 <p>pomeriggio</p>	Temperature: <i>montagna (min max)</i>	▼ ▼	
	Temperature: <i>valli (min max)</i>	▼ ▼	

 <p>dom 23 lug</p>	 <p>lun 24 lug</p>	 <p>mar 25 lug</p>	 <p>mer 26 lug</p>	<p style="text-align: right;"><b>tendenza successiva</b>    attendibilità: ★★★</p> <p>Domenica soleggiato, possibilità di qualche isolato rovescio verso sera sui rilievi S. Lunedì e martedì per gran parte perturbato con rovesci diffusi anche nelle mattinate. Mercoledì abbastanza soleggiato e asciutto.</p>
--	---	---	---	--

<b>20/07/2023</b>	<b>Temperatura Max di ieri (ore 12-18) °C</b>	<b>Temperatura Min di oggi (ore 00-08) °C</b>	<b>Precipitazioni ultime 24 ore (ore 08-08) mm</b>
Aosta - Mont-Fleury 577 m. slm	35,1	15,8	0,0
Ayas - Champoluc 1566 m. slm	25,3	7,7	1,0
Champorcher - Petit-Mont-Blanc 1640 m. slm	22,2	14,1	0,0
Cogne - Gimillan 1785 m. slm	25,3	10,1	0,0
Courmayeur - Dolonne 1200 m. slm	29,5	13,8	0,0
Donnas - Clapey 341 m. slm	31,4	23,6	0,0
Etroubles - Chevière 1339 m. slm	28,1	13,4	0,2
Gressoney-Saint-Jean - Bieltschocke 1370 m. slm	28,6	11,5	1,0
La Thuile - Les Granges 1637 m. slm	25,5	11,7	0,0
Morgex - Capoluogo 938 m. slm	32,1	17,3	0,0
Nus - Saint-Barthélemy - Osservatorio 1675 m. slm	26,2	14,9	0,4
Rhêmes-Notre-Dame - Chaudanne 1794 m. slm	25,4	8,5	0,0
Saint-Christophe - Aeroporto 545 m. slm	38,1	21,1	0,0
Saint-Vincent - Terme 626 m. slm	36,0	20,1	0,0
Valgrisenche - Menthiu 1859 m. slm	23,7	11,6	0,0
Valsavarenche - Pont 1951 m. slm	24,5	9,1	0,0
Valtournenche - Breuil Cervinia 1998 m. slm	22,8	8,1	0,0
Verrès - Capoluogo 375 m. slm	33,0	19,8	0,0
Villeneuve - S.R. Saint-Nicolas 839 m. slm	34,8	20,7	0,0

*(I dati riportati sono pubblicati con procedura automatica, non risultano pertanto validati)*