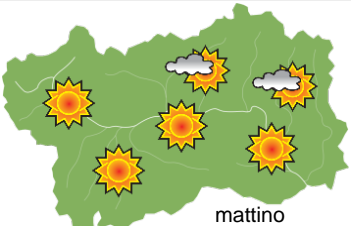
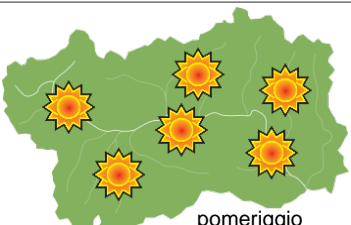
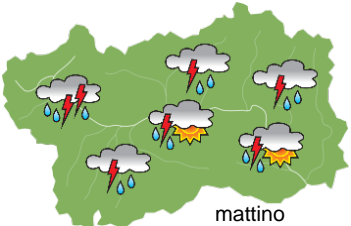
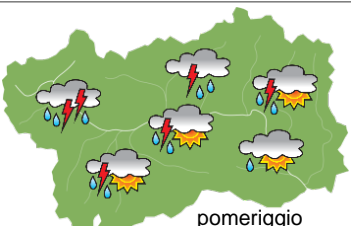
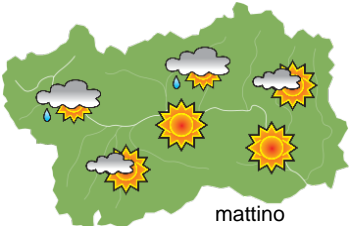
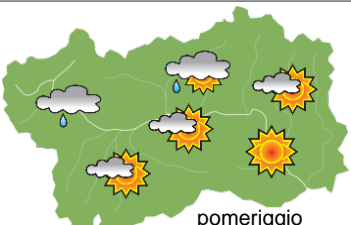


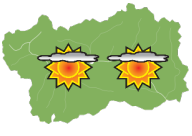



## SITUAZIONE SINOTTICA

Correnti perturbate atlantiche connesse ad una circolazione depressionaria sul Mare del Nord favoriscono lo sviluppo di rovesci o temporali sulla Pianura padana. Domani e martedì l'approfondimento della depressione gradualmente fin sulla nostra regione delinea un episodio temporalesco che interessa tutto il settore alpino occidentale, localmente intenso anche sulla Valle d'Aosta. In seguito, con una rotazione delle correnti da NW legate ad una campana anticiclonica, si torna gradualmente a clima più soleggiato e caldo, inizialmente anche decisamente stabile. Da venerdì prossimo si torna a condizioni umide e instabili di stampo atlantico.

		<b>domenica 23 luglio 2023</b>		attendibilità: ★★☆☆
 <p style="text-align: center;">mattino</p>	<p>Abbastanza soleggiato o nuvoloso per debole attività cumuliforme sui rilievi. Qualche nuvola in più dalla sera.</p> <p><b>Venti:</b> 3000 m forti da W in rotazione da SW, e possibile attenuazione serale; brezze anche intense in media e bassa Valle, venti deboli da W nei settori Nord-occidentali.</p> <p><b>Temperature:</b> in lieve aumento.</p> <p>Zero termico: 3500 » 4300 m; T 1500: 10 » 24 °C; T 3000: 3 » 10 °C (valori nella libera atmosfera).</p> <p><b>Pressione:</b> stabile.</p>			
	 <p style="text-align: center;">pomeriggio</p>	<p>Temperature: <i>montagna (max)</i> ▲</p> <p>Temperature: <i>valli (max)</i> ▲</p>	<p><b>Segnalazioni:</b> nulla da segnalare.</p>	

		<b>lunedì 24 luglio 2023</b>		attendibilità: ★★☆☆
 <p style="text-align: center;">mattino</p>	<p>Molto nuvoloso o coperto, con qualche rovescio fin dal mattino; da fine mattinata intensificazione in forma di rovesci o temporali diffusi e localmente forti. Attenuazione serale, con graduale ritiro della nuvolosità verso le zone Nord-occidentali.</p> <p><b>Venti:</b> 3000 m forti o molto forti da SW, in attenuazione serale; venti da SE generalmente deboli nelle valli, poi foehn dalla sera, e raffiche nei temporali.</p> <p><b>Temperature:</b> in sensibile calo dal pomeriggio.</p> <p>Zero termico: 3800 / 4400 m; T 1500: 12 » 18 °C; T 3000: 6 / 11 °C (valori nella libera atmosfera).</p> <p><b>Pressione:</b> in forte calo.</p>			
	 <p style="text-align: center;">pomeriggio</p>	<p>Temperature: <i>montagna (min max)</i> ▲ ▼</p> <p>Temperature: <i>valli (min max)</i> ↔ ▼</p>	<p><b>Segnalazioni:</b> rovesci e temporali con raffiche di vento.</p>	

		<b>martedì 25 luglio 2023</b>		attendibilità: ★★☆☆
 <p style="text-align: center;">mattino</p>	<p>Molto nuvoloso sui settori NW, con rovesci sparsi sui confini esteri, e generalmente deboli; abbastanza soleggiato altrove con nuvole medio-alte di passaggio.</p> <p><b>Venti:</b> 3000 m moderati da SW, in rotazione da NW; foehn nelle valli.</p> <p><b>Temperature:</b> in deciso calo.</p> <p>Zero termico: 3500 » 3000 m (valori nella libera atmosfera).</p> <p><b>Pressione:</b> ancora in calo sensibile.</p>			
	 <p style="text-align: center;">pomeriggio</p>	<p>Temperature: <i>montagna (min max)</i> ▼ ▼</p> <p>Temperature: <i>valli (min max)</i> ▼ ▼</p>		

				<b>tendenza successiva</b>	attendibilità: ★★☆☆
 <p style="text-align: center;">mer 26 lug</p>	 <p style="text-align: center;">gio 27 lug</p>	 <p style="text-align: center;">ven 28 lug</p>	 <p style="text-align: center;">sab 29 lug</p>	<p>Gradualmente più soleggiato e mite da mercoledì, più nuvoloso da venerdì, con qualche debole rovescio.</p>	

<b>23/07/2023</b>	<b>Temperatura Max di ieri (ore 12-18) °C</b>	<b>Temperatura Min di oggi (ore 00-08) °C</b>	<b>Precipitazioni ultime 24 ore (ore 08-08) mm</b>
Aosta - Mont-Fleury 577 m. slm	30.6	12.1	0.0
Ayas - Champoluc 1566 m. slm	21.9	5.9	0.0
Champorcher - Petit-Mont-Blanc 1640 m. slm	18.6	12.1	0.0
Cogne - Gimillan 1785 m. slm	21.7	7.9	0.0
Courmayeur - Dolonne 1200 m. slm	24.9	11.6	0.0
Donnas - Clapey 341 m. slm	27.8	18.7	0.0
Etroubles - Chevière 1339 m. slm	24.0	11.6	0.0
Gressoney-Saint-Jean - Bieltschocke 1370 m. slm	23.6	9.2	0.0
La Thuile - Les Granges 1637 m. slm	20.3	10.9	0.0
Morgex - Capoluogo 938 m. slm	27.5	13.3	0.0
Nus - Saint-Barthélemy - Osservatorio 1675 m. slm	21.2	11.9	0.0
Rhêmes-Notre-Dame - Chaudanne 1794 m. slm	20.9	5.5	-
Saint-Christophe - Aeroporto 545 m. slm	33.0	14.5	0.0
Saint-Vincent - Terme 626 m. slm	30.8	15.7	0.0
Valgrisenche - Menthiu 1859 m. slm	18.9	10.4	0.0
Valsavarenche - Pont 1951 m. slm	18.8	6.5	0.0
Valtournenche - Breuil Cervinia 1998 m. slm	19.6	6.3	0.0
Verrès - Capoluogo 375 m. slm	29.2	16.4	0.0
Villeneuve - S.R. Saint-Nicolas 839 m. slm	29.9	17.0	0.0

*(I dati riportati sono pubblicati con procedura automatica, non risultano pertanto validati)*