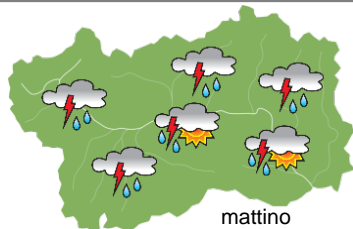


## SITUAZIONE SINOTTICA

Oggi correnti sudoccidentali molto instabili determinano condizioni temporalesche su tutta la regione. Da domani le correnti in quota divengono gradualmente nordoccidentali e fresche, con tempo più stabile dal pomeriggio e con un sensibile calo delle temperature, specie in montagna. Mercoledì e giovedì ancora correnti in quota nordoccidentali con tempo stabile ed asciutto, mercoledì fresco in montagna per il periodo, giovedì temperature in aumento. Da venerdì è possibile un nuovo cambio della circolazione in quota, con condizioni debolmente instabili sino a sabato mattina. Domenica correnti calde occidentali, con tempo stabile.

### lunedì 24 luglio 2023

attendibilità: ★★☆☆



Al mattino cielo coperto con rovesci e temporali diffusi, in rapido movimento da SW verso NE, localmente di moderata intensità, possibili locali grandinate. Da fine mattina possibili schiarite irregolari, specie nelle valli, con parziale attenuazione dei fenomeni temporaleschi. Da fine pomeriggio nuovo passaggio temporalesco da W verso E, in esaurimento nella notte su gran parte della regione.

**Venti:** 3000 m da SW forti in attenuazione dalla sera e in rotazione da W-NW. Nelle valli sudoccidentali moderati da SW, forti sulle testate vallive; nelle restanti valli da E-SE moderati, localmente forti nel pomeriggio tra Verrès e Chatillon.

**Temperature:** in sensibile calo dal pomeriggio.

Zero termico: 4000 » 3300 m; T 1500: 13 / 17 °C; T 3000: 4 / 7 °C (valori nella libera atmosfera).

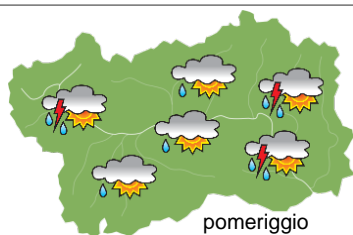
**Pressione:** in calo.

Temperature: *montagna (max)*



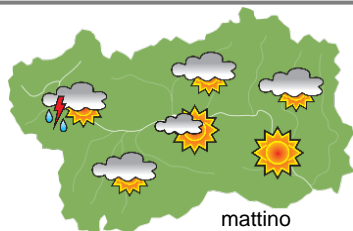
**Segnalazioni:** rovesci e temporali sparsi, possibili locali grandinate con rinforzo dei venti.

Temperature: *valli (max)*



### martedì 25 luglio 2023

attendibilità: ★★★★★



Sulla dorsale alpina settentrionale ed occidentale da irregolarmente nuvoloso a nuvoloso con rovesci intermittenti, anche a carattere di debole temporale sino al mattino presto, più frequenti e continui dal tardo pomeriggio (limite nevicata in calo sin verso 2300m in serata). Sul resto della regione nuvolosità irregolare ma con ampie schiarite, specie ad Est: nel complesso da poco a parzialmente nuvoloso.

**Venti:** 3000 al mattino da W moderati, in rotazione da NW nel pomeriggio ed in intensificazione sino a forti da fine pomeriggio. Nelle valli al mattino da deboli a moderati da W, già localmente forti sulle testate vallive occidentali; nel pomeriggio intensificazione sino a moderati e localmente forti, specie da metà pomeriggio nella valle centrale.

**Temperature:** in montagna in sensibile calo. Nelle valli minime in calo, massime in aumento, specie in bassa valle, anche per favonio.

Zero termico: 3300 » 2500 m; T 1500: 12 » 18 °C; T 3000: 4 / 1 °C (valori nella libera atmosfera).

**Pressione:** in aumento.

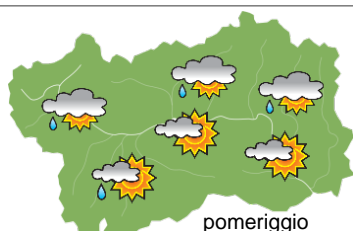


**Segnalazioni:** vento forte nelle valli specie dal pomeriggio ed in bassa valle.

Temperature: *montagna (min max)*

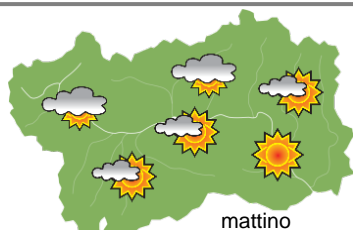


Temperature: *valli (min max)*



### mercoledì 26 luglio 2023

attendibilità: ★★★★★



Sulla dorsale alpina settentrionale ed occidentale asciutto ma con alternanza di schiarite e annuvolamenti. Sul resto della regione cielo poco nuvoloso, sereno ad Est.

**Venti:** 3000 da NW al mattino ancora forti, nel pomeriggio attenuazione sino a moderati. Nelle valli da W-NW, al mattino moderati, localmente forti in bassa valle; nel pomeriggio generale attenuazione.

**Temperature:** in generale calo. Dalla serata temperature in aumento in alta montagna.

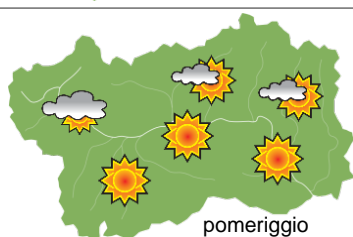
Zero termico: 2400 » 3500 m (valori nella libera atmosfera).

**Pressione:** in lieve aumento.

Temperature: *montagna (min max)*



Temperature: *valli (min max)*



### tendenza successiva

attendibilità: ★★☆☆

Giovedì cielo sereno, dalla serata nubi in aumento. Venerdì debole instabilità con nuvolosità irregolare, specie nel pomeriggio-sera con rovesci sparsi. Sabato mattina ancora un po' di instabilità, pomeriggio abbastanza soleggiato ed asciutto. Domenica nubi alte e sottili, poco nuvoloso.



<b>24/07/2023</b>	<b>Temperatura Max di ieri (ore 12-18) °C</b>	<b>Temperatura Min di oggi (ore 00-08) °C</b>	<b>Precipitazioni ultime 24 ore (ore 08-08) mm</b>
Aosta - Mont-Fleury 577 m. slm	32,0	18,6	3,8
Ayas - Champoluc 1566 m. slm	22,1	10,4	6,6
Champorcher - Petit-Mont-Blanc 1640 m. slm	18,5	13,2	2,0
Cogne - Gimillan 1785 m. slm	23,3	11,4	7,0
Courmayeur - Dolonne 1200 m. slm	27,4	14,5	6,2
Donnas - Clapey 341 m. slm	28,3	20,4	2,4
Etroubles - Chevière 1339 m. slm	25,4	13,0	7,0
Gressoney-Saint-Jean - Bieltschocke 1370 m. slm	23,5	14,1	1,8
La Thuile - Les Granges 1637 m. slm	23,1	11,2	6,4
Morgex - Capoluogo 938 m. slm	29,4	16,1	4,8
Nus - Saint-Barthélemy - Osservatorio 1675 m. slm	22,9	12,4	4,6
Rhêmes-Notre-Dame - Chaudanne 1794 m. slm	23,0	10,5	-
Saint-Christophe - Aeroporto 545 m. slm	34,1	19,4	3,2
Saint-Vincent - Terme 626 m. slm	31,5	18,7	2,2
Valgrisenche - Menthiu 1859 m. slm	21,2	10,4	5,4
Valsavarenche - Pont 1951 m. slm	21,4	10,3	8,2
Valtournenche - Breuil Cervinia 1998 m. slm	20,0	10,0	6,6
Verrès - Capoluogo 375 m. slm	29,2	20,3	1,8
Villeneuve - S.R. Saint-Nicolas 839 m. slm	32,1	17,7	4,0

*(I dati riportati sono pubblicati con procedura automatica, non risultano pertanto validati)*