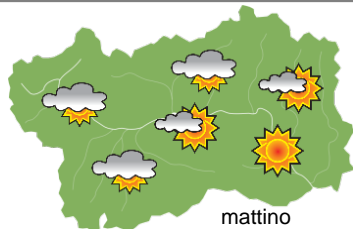


SITUAZIONE SINOTTICA

Le correnti in quota rimangono nordoccidentali e stabili sino a tutto giovedì, con bel tempo sulla nostra regione. Da venerdì sino a domenica l'anticiclone africano collocato sul Mediterraneo meridionale da ormai parecchio tempo attenua un poco la sua presenza e permette il transito di aria di tanto in tanto più umida di origine atlantica, con maggiore variabilità meteorologica sulla regione alpina. Lunedì e martedì possibile il ritorno in quota di correnti più stabili nordoccidentali.

mercoledì 26 luglio 2023

attendibilità: ★★★



mattino

Sino a fine mattina sui rilievi di confine settentrionale ed occidentale addensamenti alternati a schiarite e possibile ancora qualche debole ed isolato piovasco; sul resto della regione poco nuvoloso, sereno ad est. Nel pomeriggio poco nuvoloso sui rilievi di confine settentrionali ed occidentali, sereno sul resto della regione, qualche passaggio a fine pomeriggio di nubi alte e sottili.

Venti: 3000 m da NW forti, in attenuazione dal pomeriggio e in rotazione da W la sera. Nelle valli da W-NW moderati, localmente forti al mattino in bassa valle, in graduale attenuazione dal pomeriggio.

Temperature: in calo.

Zero termico: 2800 » 3600 m; T 1500: 10 » 18 °C; T 3000: -3 » 3 °C (valori nella libera atmosfera)

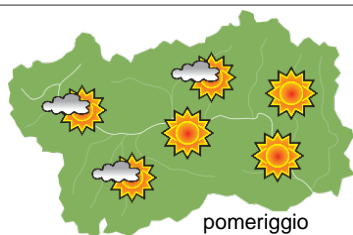
Pressione: in aumento.

Temperature: *montagna (max)*

▼ **Segnalazioni:** nulla da segnalare.

Temperature: *valli (max)*

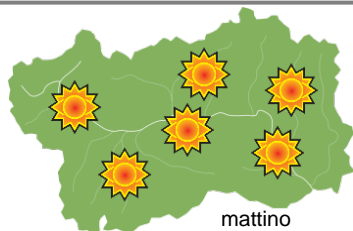
◀▶



pomeriggio

giovedì 27 luglio 2023

attendibilità: ★★★



mattino

Al mattino sereno. Nel pomeriggio piccoli cumuli sulle montagne di confine orientali e meridionali, sereno sul resto della regione. In serata nubi alte e sottili sulla regione.

Venti: 3000 m deboli da W, in intensificazione sino a moderati da inizio pomeriggio, forti da metà pomeriggio. Nelle vallate occidentali da W-NW, da deboli a moderati; brezze da E-SE nelle vallate al centro-est, moderate nel pomeriggio nella valle centrale.

Temperature: in sensibile aumento in montagna. Nelle valli minime in calo, massime stazionarie.

Zero termico: 3500 » 4200 m; T 1500: 8 » 19 °C; T 3000: 3 » 8 °C (valori nella libera atmosfera).

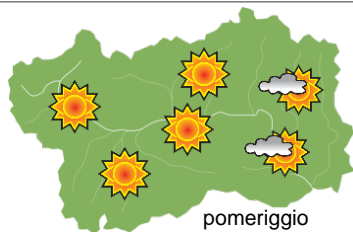
Pressione: in calo.

Temperature: *montagna (min max)*

▲ ▲ **Segnalazioni:** nulla da segnalare.

Temperature: *valli (min max)*

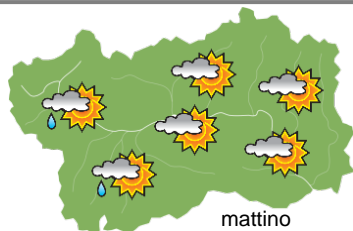
▼ ▶



pomeriggio

venerdì 28 luglio 2023

attendibilità: ★★☆☆



mattino

Fino al mattino presto possibile un passaggio debolmente instabile, con nubi e qualche rovescio sparso. Poi schiarite ampie ed asciutto. Nel pomeriggio nuovamente un po' di instabilità con cumuli sino a cielo irregolarmente nuvoloso, e rovesci sparsi in montagna.

Venti: 3000 m da W, al mattino moderati, forti nel pomeriggio. Nelle vallate occidentali da W-NW, da deboli a moderati; brezze da E-SE nelle vallate al centro-est, moderate nel pomeriggio nella valle centrale.

Temperature: in montagna stazionarie. Nelle valli in aumento.

Zero termico: 3600 » 4000 m (valori nella libera atmosfera).

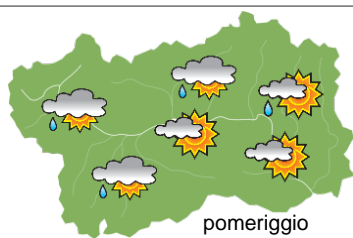
Pressione: stazionaria.

Temperature: *montagna (min max)*

◀▶

Temperature: *valli (min max)*

▲ ▲



pomeriggio

tendenza successiva

attendibilità: ★★☆☆



sab 29 lug



dom 30 lug



lun 31 lug



mar 1 ago

Sabato mattina abbastanza soleggiato, pomeriggio instabile con rovesci sparsi e nuvolosità irregolare per cumuli. Domenica asciutto, abbastanza soleggiato nelle valli, meno sole in montagna. Lunedì soleggiato, nubi alte e sottili nel pomeriggio. Martedì abbastanza soleggiato, cumuli pomeridiani in montagna.

26/07/2023	Temperatura Max di ieri (ore 12-18) °C	Temperatura Min di oggi (ore 00-08) °C	Precipitazioni ultime 24 ore (ore 08-08) mm
Aosta - Mont-Fleury 577 m. slm	26,4	14,9	0,0
Ayas - Champoluc 1566 m. slm	18,3	4,2	0,0
Champorcher - Petit-Mont-Blanc 1640 m. slm	19,8	9,3	0,0
Cogne - Gimillan 1785 m. slm	16,7	4,9	0,0
Courmayeur - Dolonne 1200 m. slm	20,4	8,9	0,0
Donnas - Clapey 341 m. slm	28,5	18,4	1,6
Etroubles - Chevrrière 1339 m. slm	18,9	10,2	0,2
Gressoney-Saint-Jean - Bieltschocke 1370 m. slm	20,7	7,4	0,0
La Thuile - Les Granges 1637 m. slm	14,8	5,1	1,0
Morgex - Capoluogo 938 m. slm	23,5	12,3	0,0
Nus - Saint-Barthélemy - Osservatorio 1675 m. slm	16,9	6,2	0,0
Rhêmes-Notre-Dame - Chaudanne 1794 m. slm	15,7	2,5	-
Saint-Christophe - Aeroporto 545 m. slm	27,8	16,6	0,0
Saint-Vincent - Terme 626 m. slm	28,3	16,1	0,0
Valgrisenche - Menthieu 1859 m. slm	14,4	4,3	2,8
Valsavarenche - Pont 1951 m. slm	15,3	2,7	0,2
Valtournenche - Breuil Cervinia 1998 m. slm	15,3	5,9	0,0
Verrès - Capoluogo 375 m. slm	31,8	17,4	0,0
Villeneuve - S.R. Saint-Nicolas 839 m. slm	24,7	14,2	0,0

(I dati riportati sono pubblicati con procedura automatica, non risultano pertanto validati)