
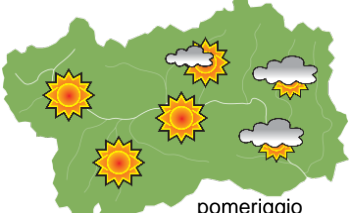
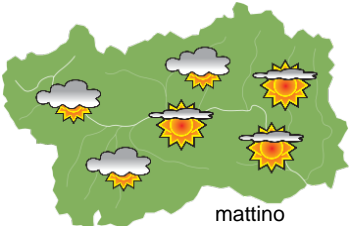
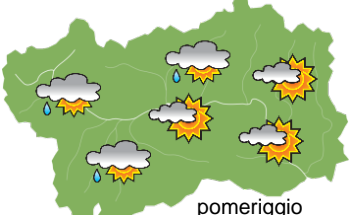
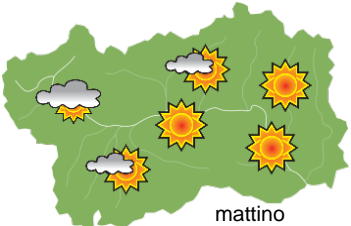
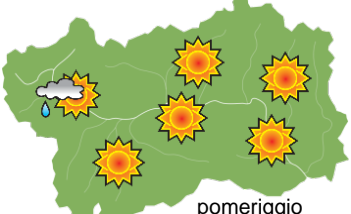






## SITUAZIONE SINOTTICA

Una temporanea area di alta pressione per la giornata odierna determina tempo stabile sulla nostra regione. La discesa di una saccatura associata ad aria fredda a nord delle Alpi nella giornata di domani dovrebbe dar luogo a precipitazioni prevalentemente confinate sulla dorsale alpina. Mercoledì tempo nuovamente stabile ma con peggioramento già a partire dalla sera e buona possibilità di episodi perturbati per i giorni successivi. Tra sabato e domenica tempo stabile.

|  |   |                                   |                     |
|--|---|-----------------------------------|---------------------|
|  <p>mattino</p>    | <b>lunedì 31 luglio 2023</b>  |                                   | attendibilità: ★★☆☆ |
|  | <p>Prevalentemente sereno o poco nuvoloso con nubi alte e a tratti spesse. Cumuli pomeridiani in formazione presso il Piemonte. Nel pomeriggio possibili isolati deboli rovesci, localmente a carattere di debole temporale, presso i rilievi a confine con il Piemonte.</p> <p><b>Venti:</b> 3000 m tra deboli e moderati da W-NW, in rotazione da SW la sera e in intensificazione; da E-SE deboli in media e bassa valle, moderati nelle ore centrali, da W-NW tra deboli e moderati in alta valle.</p> <p><b>Temperature:</b> pressoché stazionarie.</p> <p>Zero termico: 3700 » 4400 m; T 1500: 11 » 21 °C; T 3000: 5 » 10 °C (valori nella libera atmosfera).</p> <p><b>Pressione:</b> in calo.</p> |                                   |                     |
|  <p>pomeriggio</p> | Temperature: <i>montagna (max)</i>  | Segnalazioni: nulla da segnalare. |                     |
|  | Temperature: <i>valli (max)</i>   |                                   |                     |

|  |   |  |                     |
|--|---|--|---------------------|
|  <p>mattino</p>     | <b>martedì 1 agosto 2023</b>  |  | attendibilità: ★★☆☆ |
|  | <p>Nubi alte e diffuse al mattino. Addensamenti presso le dorsali N ed W-SW, in estensione, fino a cielo localmente nuvoloso sui settori W, irregolarmente nuvoloso ad E. Dalle ore centrali rovesci a NW in estensione al resto della dorsale N e W-SW, in esaurimento entro la tarda serata. Possibile qualche isolato debole rovescio presso il Piemonte.</p> <p><b>Venti:</b> 3000 m forti da W, in rotazione da NW da metà pomeriggio e in indebolimento serale; nelle valli da W-NW moderati, in intensificazione entro fine mattina e localmente forti con raffiche.</p> <p><b>Temperature:</b> minime in aumento, massime in calo, specie in montagna nei settori N e W, pressoché stazionarie localmente in quelli a S ed E.</p> <p>Zero termico: 3500 / 4800 m; T 1500: 13 » 19 °C; T 3000: 6 » 3 °C (valori nella libera atmosfera).</p> <p><b>Pressione:</b> in lieve calo.</p> |  |                     |
|  <p>pomeriggio</p> | Temperature: <i>montagna (min max)</i>  | Segnalazioni: venti con raffiche forti o localmente molto forti. | ▼ ▼                 |
|  | Temperature: <i>valli (min max)</i>   |  | ▲ ▼                 |

|  |  |  |                     |
|--|--|--|---------------------|
|  <p>mattino</p>    | <b>mercoledì 2 agosto 2023</b>   |  | attendibilità: ★★☆☆ |
|  | <p>Ad eccezione di qualche velatura mattutina e addensamenti a NW, cielo generalmente sereno. Dalla sera incremento della nuvolosità, in particolare sui settori W con deboli rovesci associati.</p> <p><b>Venti:</b> 3000 m moderati da NW in graduale rotazione da SW e intensificazione da fine mattina; da W-NW in alta e media valle, a tratti moderati, brezze in bassa valle.</p> <p><b>Temperature:</b> in montagna pressoché stazionarie, nelle valli minime in calo e massime in sensibile aumento</p> <p>Zero termico: 4600 » 3800 m (valori nella libera atmosfera).</p> <p><b>Pressione:</b> pressoché stazionaria.</p> |  |                     |
|  <p>pomeriggio</p> | Temperature: <i>montagna (min max)</i>   |  | ◀ ▶                 |
|  | Temperature: <i>valli (min max)</i>  |  | ▼ ▲                 |

|   |  |  |  |  |
|---|--|--|--|--|
| <b>tendenza successiva</b>  |  |  |  | attendibilità: ★★☆☆  |
|  <p>gio 3 ago</p> |  <p>ven 4 ago</p> |  <p>sab 5 ago</p> |  <p>dom 6 ago</p> | <p>Giovedì fino a metà mattinata nuvolosità bassa ancora associata a deboli precipitazioni, poi passaggio a cielo prevalentemente soleggiato. Venerdì molto nuvoloso sulla dorsale alpina con deboli precipitazioni, irregolarmente nuvoloso altrove. Sabato mattina ancora in parte nuvoloso, dal pomeriggio e per domenica cielo sereno.</p> |

| <b>31/07/2023</b>                                 | <b>Temperatura Max<br/>di ieri<br/>(ore 12-18)<br/>°C</b> | <b>Temperatura Min<br/>di oggi<br/>(ore 00-08)<br/>°C</b> | <b>Precipitazioni<br/>ultime 24 ore<br/>(ore 08-08)<br/>mm</b> |
|---|---|---|--|
| Aosta - Mont-Fleury 577 m. slm                    | 30,2  | 11,8  | 0,0  |
| Ayas - Champoluc 1566 m. slm                      | 22,0  | 6,3   | 0,2  |
| Champorcher - Petit-Mont-Blanc 1640 m. slm        | 19,9  | 12,4  | 0,0  |
| Cogne - Gimillan 1785 m. slm                      | 20,0  | 8,0   | 0,0  |
| Courmayeur - Dolonne 1200 m. slm                  | 24,6  | 11,2  | 0,0  |
| Donnas - Clapey 341 m. slm                        | 29,4  | 18,9  | 0,0  |
| Etroubles - Chevière 1339 m. slm                  | 22,4  | 10,9  | 0,0  |
| Gressoney-Saint-Jean - Bieltschocke 1370 m. slm   | 23,9  | 8,9   | 0,0  |
| La Thuile - Les Granges 1637 m. slm               | 19,3  | 11,4  | 0,2  |
| Morgex - Capoluogo 938 m. slm                     | 27,1  | 13,6  | 0,0  |
| Nus - Saint-Barthélemy - Osservatorio 1675 m. slm | 20,2  | 12,3  | 0,2  |
| Rhêmes-Notre-Dame - Chaudanne 1794 m. slm         | 19,2  | 6,3   | -  |
| Saint-Christophe - Aeroporto 545 m. slm           | 32,2  | 14,0  | 0,0  |
| Saint-Vincent - Terme 626 m. slm                  | 32,8  | 15,8  | 0,0  |
| Valgrisenche - Menthieu 1859 m. slm               | 17,6  | 10,8  | 0,0  |
| Valsavarenche - Pont 1951 m. slm                  | 18,4  | 7,1   | 0,0  |
| Valtournenche - Breuil Cervinia 1998 m. slm       | 18,9  | 6,7   | 0,0  |
| Verrès - Capoluogo 375 m. slm                     | 30,6  | 16,8  | 0,0  |
| Villeneuve - S.R. Saint-Nicolas 839 m. slm        | -   | -   | -  |

*(I dati riportati sono pubblicati con procedura automatica, non risultano pertanto validati)*