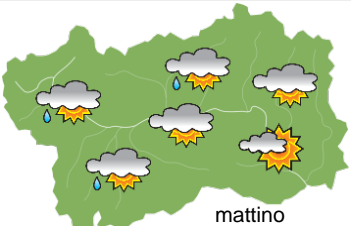
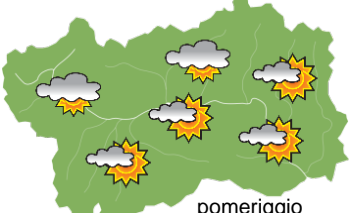

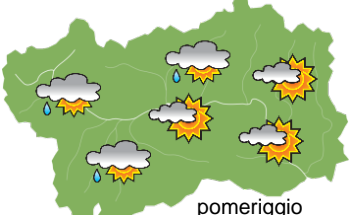
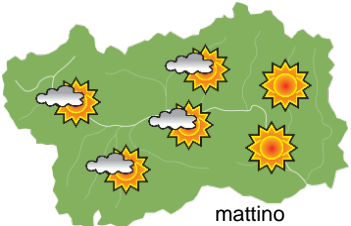
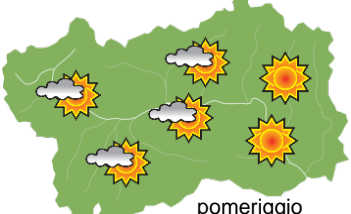


SITUAZIONE SINOTTICA

Correnti atlantiche determinano un'alternanza di schiarite e annuvolamenti in Valle d'Aosta, da giovedì sera si avrà la discesa di una saccatura da nord verso le Alpi, con calo termico.

 <p>mattino</p>		martedì 1 agosto 2023		attendibilità: ★★☆☆
		<p>Nubi in aumento, deboli precipitazioni nelle ore centrali nel settore nord-occidentale, ampie schiarite da metà pomeriggio, con nuvole sui confini. Venti: 3000 m forti occidentali, in rotazione da NW; foehn nelle valli. Temperature: in calo. Zero termico: 3700 » 3500 m; T 1500: 14 » 20 °C; T 3000: 5 » 4 °C (valori nella libera atmosfera). Pressione: in lieve calo.</p>		
 <p>pomeriggio</p>		Temperature: <i>montagna (max)</i>	▼	Segnalazioni: venti forti in montagna con foehn nelle valli.
		Temperature: <i>valli (max)</i>	▼	

 <p>mattino</p>		mercoledì 2 agosto 2023		attendibilità: ★★☆☆
		<p>Soleggiato, con nubi alte al mattino; nuvolosità in aumento in serata, con deboli precipitazioni nel settore nord-occidentale. Venti: 3000 m forti nord-occidentali, in rotazione da SW; episodi di foehn nelle valli superiori. Temperature: minime in calo, massime in lieve aumento tranne nel fondovalle. Zero termico: 3500 » 4200 m; T 1500: 11 » 23 °C; T 3000: 4 » 11 °C (valori nella libera atmosfera). Pressione: stazionaria.</p>		
 <p>pomeriggio</p>		Temperature: <i>montagna (min max)</i>	▼ ▲	Segnalazioni: nulla da segnalare.
		Temperature: <i>valli (min max)</i>	▼ ◀	

 <p>mattino</p>		giovedì 3 agosto 2023		attendibilità: ★★☆☆
		<p>Soleggiato, con qualche nuvola al mattino e in serata nel settore nord-occidentale. Venti: 3000 m forti da WSW, in rotazione da NW; foehn nelle valli. Temperature: in calo tranne le minime nelle valli. Zero termico: 3000 » 3300 m (valori nella libera atmosfera). Pressione: stazionaria.</p>		
 <p>pomeriggio</p>		Temperature: <i>montagna (min max)</i>	▼ ▼	
		Temperature: <i>valli (min max)</i>	◀ ▼	

				tendenza successiva		attendibilità: ★★☆☆	
				<p>Venerdì nuvolosità irregolare con deboli nevicate sui confini oltre 2200 m, sabato e domenica abbastanza soleggiato con nubi sui confini, lunedì soleggiato.</p>			
							
ven 4 ago	sab 5 ago	dom 6 ago	lun 7 ago				

01/08/2023	Temperatura Max di ieri (ore 12-18) °C	Temperatura Min di oggi (ore 00-08) °C	Precipitazioni ultime 24 ore (ore 08-08) mm
Aosta - Mont-Fleury 577 m. slm	29.7	16.4	0.0
Ayas - Champoluc 1566 m. slm	22.6	9.0	0.0
Champorcher - Petit-Mont-Blanc 1640 m. slm	19.7	13.9	0.0
Cogne - Gimillan 1785 m. slm	23.0	10.9	0.0
Courmayeur - Dolonne 1200 m. slm	27.7	14.6	0.0
Donnas - Clapey 341 m. slm	28.3	20.3	0.0
Etroubles - Chevière 1339 m. slm	24.4	13.5	0.0
Gressoney-Saint-Jean - Bieltschocke 1370 m. slm	22.6	12.5	0.0
La Thuile - Les Granges 1637 m. slm	22.1	14.0	0.0
Morgex - Capoluogo 938 m. slm	30.1	16.7	0.0
Nus - Saint-Barthélemy - Osservatorio 1675 m. slm	22.4	13.7	0.0
Rhêmes-Notre-Dame - Chaudanne 1794 m. slm	22.9	9.5	-
Saint-Christophe - Aeroporto 545 m. slm	32.6	18.0	0.0
Saint-Vincent - Terme 626 m. slm	31.5	18.5	0.0
Valgrisenche - Menthieu 1859 m. slm	20.5	12.8	0.0
Valsavarenche - Pont 1951 m. slm	20.9	9.8	0.0
Valtournenche - Breuil Cervinia 1998 m. slm	18.8	8.9	0.0
Verrès - Capoluogo 375 m. slm	29.8	19.3	0.0
Villeneuve - S.R. Saint-Nicolas 839 m. slm	32.2	18.0	0.0

(I dati riportati sono pubblicati con procedura automatica, non risultano pertanto validati)