
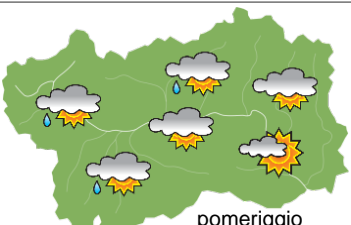
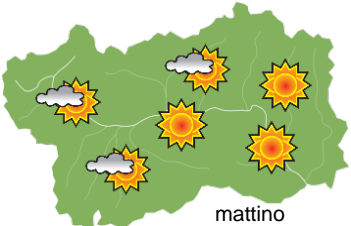

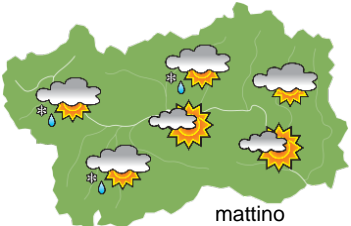
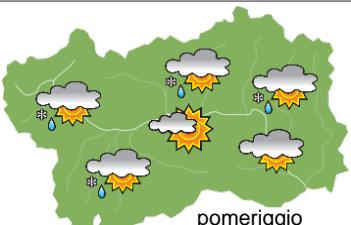


SITUAZIONE SINOTTICA

Correnti atlantiche determinano un'alternanza di schiarite e annuvolamenti in Valle d'Aosta; da domani sera si avrà la discesa di una saccatura da nord verso le Alpi, con sensibile calo termico in montagna, mentre all'inizio della prossima settimana è probabile una rimonta anticiclonica.

mercoledì 2 agosto 2023		attendibilità: ★★☆☆
 mattino	<p>Abbastanza soleggiato, con qualche nuvola al mattino; nuvolosità in aumento in serata, con deboli precipitazioni nel settore nord-occidentale.</p> <p>Venti: 3000 m forti nord-occidentali, in rotazione da SW; episodi di foehn nelle valli superiori.</p> <p>Temperature: in lieve aumento tranne nel fondovalle.</p> <p>Zero termico: 3600 » 4200 m; T 1500: 13 » 23 °C; T 3000: 4 » 11 °C (valori nella libera atmosfera).</p> <p>Pressione: stazionaria.</p>	
 pomeriggio	<p>Temperature: <i>montagna (max)</i> ▲</p> <p>Temperature: <i>valli (max)</i> ◀▶</p>	<p>Segnalazioni: nulla da segnalare.</p>

giovedì 3 agosto 2023		attendibilità: ★★☆☆
 mattino	<p>Soleggiato, con qualche nuvola al mattino nel settore nord-occidentale; nubi in aumento in serata.</p> <p>Venti: 3000 m forti da WSW, in rotazione da NW; foehn nelle valli.</p> <p>Temperature: in calo tranne le minime nel fondovalle.</p> <p>Zero termico: 3200 » 3500 m; T 1500: 12 » 19 °C; T 3000: 1 » 4 °C (valori nella libera atmosfera).</p> <p>Pressione: stazionaria.</p>	
 pomeriggio	<p>Temperature: <i>montagna (min max)</i> ▼ ▼</p> <p>Temperature: <i>valli (min max)</i> ◀ ▼</p>	<p>Segnalazioni: vento forte in montagna con foehn nelle valli.</p>

venerdì 4 agosto 2023		attendibilità: ★★☆☆
 mattino	<p>Nuvolosità irregolare, con deboli precipitazioni, più frequenti sui confini e dal pomeriggio presso il Piemonte, nevose oltre 2200-2500 m; schiarite a tratti ampie nella valle centrale.</p> <p>Venti: 3000 m moderati nord-occidentali, in rinforzo e in rotazione da N; foehn nelle valli.</p> <p>Temperature: in calo.</p> <p>Zero termico: 2700 » 2900 m (valori nella libera atmosfera).</p> <p>Pressione: in lieve aumento.</p>	
 pomeriggio	<p>Temperature: <i>montagna (min max)</i> ▼ ▼</p> <p>Temperature: <i>valli (min max)</i> ▼ ▼</p>	

tendenza successiva				attendibilità: ★★☆☆
 sab 5 ago	 dom 6 ago	 lun 7 ago	 mar 8 ago	<p>Sabato e domenica abbastanza soleggiato con nubi sui confini, lunedì e martedì soleggiato.</p>

02/08/2023	Temperatura Max di ieri (ore 12-18) °C	Temperatura Min di oggi (ore 00-08) °C	Precipitazioni ultime 24 ore (ore 08-08) mm
Aosta - Mont-Fleury 577 m. slm	28.7	16.2	0.0
Ayas - Champoluc 1566 m. slm	20.1	8.4	0.0
Champorcher - Petit-Mont-Blanc 1640 m. slm	21.6	12.4	0.0
Cogne - Gimillan 1785 m. slm	18.3	9.1	0.0
Courmayeur - Dolonne 1200 m. slm	22.7	14.2	0.0
Donnas - Clapey 341 m. slm	28.2	20.0	0.0
Etroubles - Chevière 1339 m. slm	20.7	13.0	0.0
Gressoney-Saint-Jean - Bieltschocke 1370 m. slm	22.4	11.0	0.0
La Thuile - Les Granges 1637 m. slm	16.6	12.8	0.0
Morgex - Capoluogo 938 m. slm	25.2	18.2	0.0
Nus - Saint-Barthélemy - Osservatorio 1675 m. slm	18.4	12.1	0.0
Rhêmes-Notre-Dame - Chaudanne 1794 m. slm	18.3	10.8	-
Saint-Christophe - Aeroporto 545 m. slm	30.2	18.4	0.0
Saint-Vincent - Terme 626 m. slm	30.4	18.4	0.0
Valgrisenche - Menthiu 1859 m. slm	16.3	11.0	0.4
Valsavarenche - Pont 1951 m. slm	18.2	10.3	0.0
Valtournenche - Breuil Cervinia 1998 m. slm	17.2	8.6	0.0
Verrès - Capoluogo 375 m. slm	31.7	17.6	0.0
Villeneuve - S.R. Saint-Nicolas 839 m. slm	27.0	19.4	0.0

(I dati riportati sono pubblicati con procedura automatica, non risultano pertanto validati)