
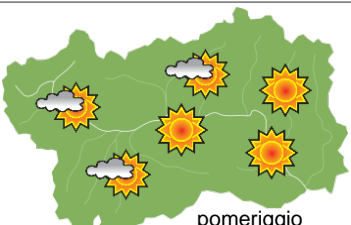
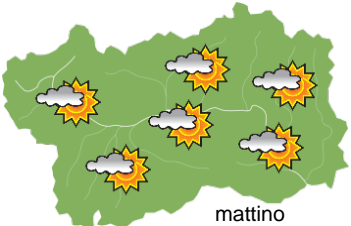
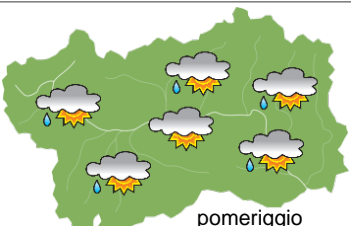

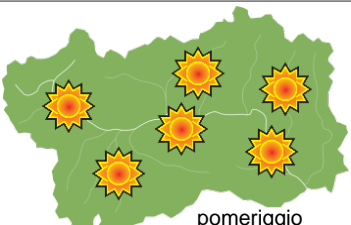






SITUAZIONE SINOTTICA

La presenza di una saccatura al margine della Valle d'Aosta determina qualche precipitazione sulla nostra regione, in particolare nelle ore centrali di domani, più probabili in montagna, in esaurimento entro la notte. Sabato sembra probabile un aumento della stabilità per una temporanea situazione di alta pressione, mentre domenica dovrebbe risentirsi nuovamente l'effetto della saccatura con tempo più variabile. Da lunedì una rimonta anticiclonica ben strutturata porterà invece tempo generalmente soleggiato e stabile.

giovedì 3 agosto 2023		attendibilità: ★★☆☆					
 mattino	<p>Da fine mattina aumento della nuvolosità fino a cielo da poco a irregolarmente nuvoloso verso fine pomeriggio. Addensamenti sulla dorsale N ed W. Non si esclude qualche isolata debole precipitazione sui rilievi più alti possibile tra il tardo pomeriggio e la notte.</p> <p>Venti: 3000 m forti da W-SW, moderati o localmente deboli la sera; da W-NW forti nel fondovalle centrale e della bassa valle, tra moderati e forti nelle altre vallate.</p> <p>Temperature: in calo.</p> <p>Zero termico: 3500 » 3800 m; T 1500: 12 » 20 °C; T 3000: 3 » 5 °C (valori nella libera atmosfera).</p> <p>Pressione: pressoché stazionaria.</p>						
 pomeriggio	<table border="1"> <tr> <td>Temperature: <i>montagna (max)</i></td> <td>▼</td> <td rowspan="2">Segnalazioni: venti forti, in particolare in media e bassa valle.</td> </tr> <tr> <td>Temperature: <i>valli (max)</i></td> <td>▼</td> </tr> </table>	Temperature: <i>montagna (max)</i>	▼	Segnalazioni: venti forti, in particolare in media e bassa valle.	Temperature: <i>valli (max)</i>	▼	
Temperature: <i>montagna (max)</i>	▼	Segnalazioni: venti forti, in particolare in media e bassa valle.					
Temperature: <i>valli (max)</i>	▼						

venerdì 4 agosto 2023		attendibilità: ★★☆☆					
 mattino	<p>Al mattino da irregolarmente nuvoloso a nuvoloso, in particolare ad E, anche molto nuvoloso presso i rilievi. Generale aumento della nuvolosità dalle ore centrali su tutta la regione con rovesci (a NW già possibili da fine mattina), localmente di moderata intensità, prevalentemente localizzati in montagna ma possibili ovunque. Limite neve da 2700 m circa (ad W inizialmente 2400 m circa) in rialzo a 3000 m circa. Esaurimento dei fenomeni entro la notte.</p> <p>Venti: 3000 m deboli da NW, dal pomeriggio in rotazione da N e rinforzo fino a localmente forti; da W-NW nelle valli, al mattino deboli in alta valle e moderati altrove, ovunque in rinforzo entro fine mattina.</p> <p>Temperature: in calo, eccetto le minime nelle valli pressoché stazionarie.</p> <p>Zero termico: 3000 » 3300 m; T 1500: 12 » 16 °C; T 3000: 0 » 3 °C (valori nella libera atmosfera).</p> <p>Pressione: in lieve aumento.</p>						
 pomeriggio	<table border="1"> <tr> <td>Temperature: <i>montagna (min max)</i></td> <td>▼</td> <td rowspan="2">Segnalazioni: venti forti in media e bassa valle, in montagna dal pomeriggio.</td> </tr> <tr> <td>Temperature: <i>valli (min max)</i></td> <td>◄</td> </tr> </table>	Temperature: <i>montagna (min max)</i>	▼	Segnalazioni: venti forti in media e bassa valle, in montagna dal pomeriggio.	Temperature: <i>valli (min max)</i>	◄	
Temperature: <i>montagna (min max)</i>	▼	Segnalazioni: venti forti in media e bassa valle, in montagna dal pomeriggio.					
Temperature: <i>valli (min max)</i>	◄						

sabato 5 agosto 2023		attendibilità: ★★☆☆						
 mattino	<p>Prevalentemente sereno con formazione di qualche cumulo sparso pomeridiano e addensamenti dalla sera presso la dorsale N-W.</p> <p>Venti: 3000 m moderati da N, in rotazione da W e indebolimento a metà pomeriggio; da W-NW moderati in media e bassa valle, deboli in alta valle.</p> <p>Temperature: minime stazionarie, massime in sensibile aumento.</p> <p>Zero termico: 2800 » 3900 m (valori nella libera atmosfera).</p> <p>Pressione: in lieve calo.</p>							
 pomeriggio	<table border="1"> <tr> <td>Temperature: <i>montagna (min max)</i></td> <td>◄</td> <td>▲</td> </tr> <tr> <td>Temperature: <i>valli (min max)</i></td> <td>◄</td> <td>▲</td> </tr> </table>	Temperature: <i>montagna (min max)</i>	◄	▲	Temperature: <i>valli (min max)</i>	◄	▲	
Temperature: <i>montagna (min max)</i>	◄	▲						
Temperature: <i>valli (min max)</i>	◄	▲						

tendenza successiva				attendibilità: ★★☆☆
 dom 6 ago	 lun 7 ago	 mar 8 ago	 mer 9 ago	<p>Domenica addensamenti sui rilievi N e W con precipitazioni generalmente deboli più probabili la sera, prevalentemente soleggiato altrove. Lunedì ancora addensamenti localizzati sulla dorsale W e NW, altrove sereno; martedì passaggi di nubi alte; mercoledì sereno.</p>

03/08/2023	Temperatura Max di ieri (ore 12-18) °C	Temperatura Min di oggi (ore 00-08) °C	Precipitazioni ultime 24 ore (ore 08-08) mm
Aosta - Mont-Fleury 577 m. slm	29,1	15,9	2,4
Ayas - Champoluc 1566 m. slm	23,0	8,9	1,2
Champorcher - Petit-Mont-Blanc 1640 m. slm	17,5	11,5	0,0
Cogne - Gimillan 1785 m. slm	23,8	8,9	2,2
Courmayeur - Dolonne 1200 m. slm	27,3	13,3	4,4
Donnas - Clapey 341 m. slm	27,2	21,1	0,0
Etroubles - Chevière 1339 m. slm	26,2	10,6	2,8
Gressoney-Saint-Jean - Bieltschocke 1370 m. slm	21,5	15,1	1,2
La Thuile - Les Granges 1637 m. slm	23,1	10,4	9,6
Morgex - Capoluogo 938 m. slm	30,0	14,8	3,6
Nus - Saint-Barthélemy - Osservatorio 1675 m. slm	22,8	11,7	2,0
Rhêmes-Notre-Dame - Chaudanne 1794 m. slm	22,8	8,7	-
Saint-Christophe - Aeroporto 545 m. slm	31,4	17,2	1,6
Saint-Vincent - Terme 626 m. slm	30,0	16,9	1,4
Valgrisenche - Menthieu 1859 m. slm	20,6	9,0	14,8
Valsavarenche - Pont 1951 m. slm	21,4	9,1	3,8
Valtournenche - Breuil Cervinia 1998 m. slm	20,1	7,1	0,8
Verrès - Capoluogo 375 m. slm	28,4	18,9	0,0
Villeneuve - S.R. Saint-Nicolas 839 m. slm	31,8	16,5	1,6

(I dati riportati sono pubblicati con procedura automatica, non risultano pertanto validati)