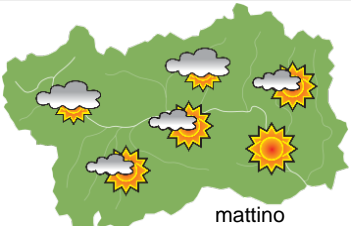
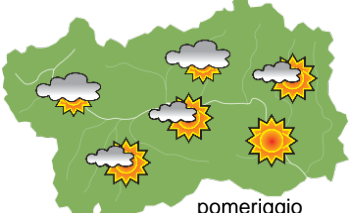
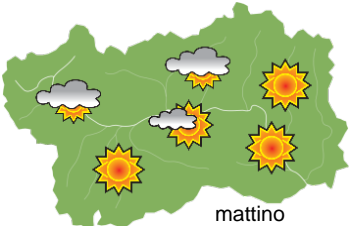
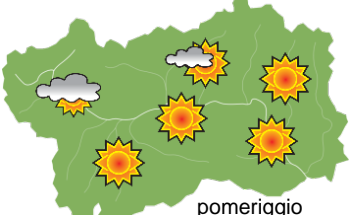
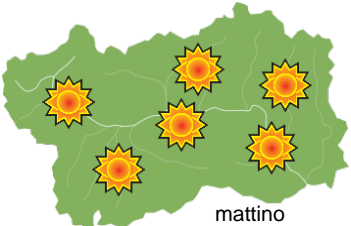
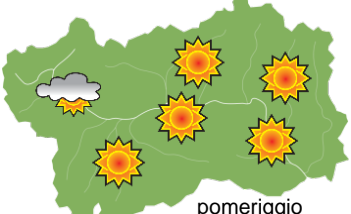






## SITUAZIONE SINOTTICA

Tra un anticiclone che dal Mediterraneo si estende fino all'Atlantico e una saccatura di origine nord-atlantica che raggiunge l'Europa centrale, correnti nord-occidentali determinano vento piuttosto intenso fino a buona parte di domani e giornate abbastanza soleggiate con temperature che tenderanno ad aumentare martedì.

 <p>mattino</p>	<b>domenica 6 agosto 2023</b>		attendibilità: ★★☆☆
	<p>Prevalentemente soleggiato con transito di nubi medio-alte e addensamenti sulla dorsale nord-occidentale associati a qualche fiocco sui rilievi di confine portati dal vento sotto forma di bufera.</p> <p><b>Venti:</b> 3000 m forti nord-occidentali; foehn nelle valli.</p> <p><b>Temperature:</b> in calo. Zero termico: 2700 » 2900 m; T 1500: 10 » 13 °C; T 3000: -3 » -2 °C (valori nella libera atmosfera).</p> <p><b>Pressione:</b> in aumento.</p>		
 <p>pomeriggio</p>	Temperature: <i>montagna (max)</i>	▼	<b>Segnalazioni:</b> venti intensi con raffiche, sia in montagna che nelle valli per foehn.
	Temperature: <i>valli (max)</i>	▼	

 <p>mattino</p>	<b>lunedì 7 agosto 2023</b>		attendibilità: ★★☆☆
	<p>Prevalentemente soleggiato con qualche addensamento sulla dorsale di confine.</p> <p><b>Venti:</b> 3000 m forti nord-occidentali; foehn nelle valli.</p> <p><b>Temperature:</b> minime in lieve flessione, massime in lieve aumento. Zero termico: 2600 » 3200 m; T 1500: 8 » 15 °C; T 3000: -4 » 2 °C (valori nella libera atmosfera).</p> <p><b>Pressione:</b> in lieve aumento.</p>		
 <p>pomeriggio</p>	Temperature: <i>montagna (min max)</i>	▼ ▲	<b>Segnalazioni:</b> venti localmente intensi.
	Temperature: <i>valli (min max)</i>	▼ ▲	

 <p>mattino</p>	<b>martedì 8 agosto 2023</b>		attendibilità: ★★☆☆
	<p>Prevalentemente soleggiato con qualche velatura.</p> <p><b>Venti:</b> 3000 m moderati nord-occidentali in attenuazione e rotazione da W; episodi di foehn nelle valli, poi brezze.</p> <p><b>Temperature:</b> in aumento. Zero termico: 3200 » 3500 m (valori nella libera atmosfera).</p> <p><b>Pressione:</b> in lieve aumento.</p>		
 <p>pomeriggio</p>	Temperature: <i>montagna (min max)</i>	▲ ▲	
	Temperature: <i>valli (min max)</i>	▲ ▲	

<b>tendenza successiva</b>				attendibilità: ★★☆☆
Prevalentemente soleggiato con temperature in aumento.				
 <p>mer 9 ago</p>	 <p>gio 10 ago</p>	 <p>ven 11 ago</p>	 <p>sab 12 ago</p>	

<b>06/08/2023</b>	<b>Temperatura Max di ieri (ore 12-18) °C</b>	<b>Temperatura Min di oggi (ore 00-08) °C</b>	<b>Precipitazioni ultime 24 ore (ore 08-08) mm</b>
Aosta - Mont-Fleury 577 m. slm	27,7	18,2	0,0
Ayas - Champoluc 1566 m. slm	19,9	3,8	0,0
Champorcher - Petit-Mont-Blanc 1640 m. slm	20,0	9,3	0,0
Cogne - Gimillan 1785 m. slm	17,0	7,4	0,0
Courmayeur - Dolonne 1200 m. slm	21,1	9,6	0,0
Donnas - Clapey 341 m. slm	29,3	18,9	0,0
Etroubles - Chevière 1339 m. slm	18,3	11,5	0,0
Gressoney-Saint-Jean - Bieltschocke 1370 m. slm	22,1	12,3	0,0
La Thuile - Les Granges 1637 m. slm	15,4	6,6	0,0
Morgex - Capoluogo 938 m. slm	22,7	13,9	0,0
Nus - Saint-Barthélemy - Osservatorio 1675 m. slm	18,9	7,8	0,0
Rhêmes-Notre-Dame - Chaudanne 1794 m. slm	17,1	6,7	-
Saint-Christophe - Aeroporto 545 m. slm	29,3	18,7	0,0
Saint-Vincent - Terme 626 m. slm	30,8	17,6	0,0
Valgrisenche - Menthiu 1859 m. slm	13,6	4,1	1,8
Valsavarenche - Pont 1951 m. slm	15,9	7,5	0,0
Valtournenche - Breuil Cervinia 1998 m. slm	17,4	4,8	0,0
Verrès - Capoluogo 375 m. slm	32,9	18,0	0,0
Villeneuve - S.R. Saint-Nicolas 839 m. slm	25,6	16,4	0,0

*(I dati riportati sono pubblicati con procedura automatica, non risultano pertanto validati)*