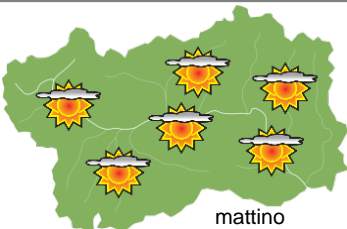


SITUAZIONE SINOTTICA

Un promontorio anticiclonico determina tempo soleggiato in Valle d'Aosta, con parziale aumento dell'instabilità dal week-end per l'avvicinarsi di un'area depressionaria atlantica.

giovedì 10 agosto 2023

attendibilità: ★★★



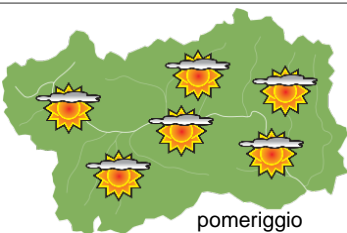
Abbastanza soleggiato, con nuvole medio-alte fino a metà pomeriggio.

Venti: 3000 m da forti a moderati nord-occidentali; episodi di foehn nelle valli superiori.

Temperature: in aumento.

Zero termico: 3800 » 4200 m; T 1500: 13 » 25 °C; T 3000: 6 » 13 °C (valori nella libera atmosfera).

Pressione: in lieve aumento.



Temperature: *montagna (max)*

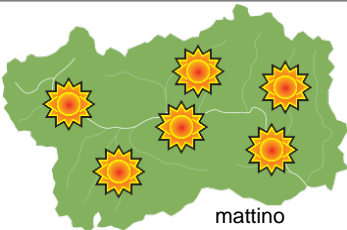
▲ **Segnalazioni:** nulla da segnalare.

Temperature: *valli (max)*

▲

venerdì 11 agosto 2023

attendibilità: ★★★



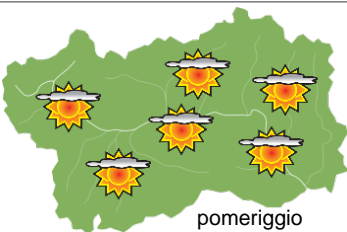
Soleggiato, con nuvole alte dal pomeriggio.

Venti: 3000 m deboli settentrionali, in rotazione da SW; episodi di foehn nelle valli superiori.

Temperature: in lieve aumento in montagna.

Zero termico: 4000 » 4400 m; T 1500: 13 » 25 °C; T 3000: 8 » 14 °C (valori nella libera atmosfera).

Pressione: in lieve aumento.



Temperature: *montagna (min max)*

▲ ▲

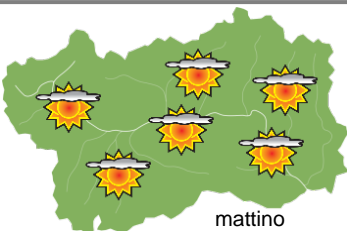
Segnalazioni: nulla da segnalare.

Temperature: *valli (min max)*

◄ ◄

sabato 12 agosto 2023

attendibilità: ★★★



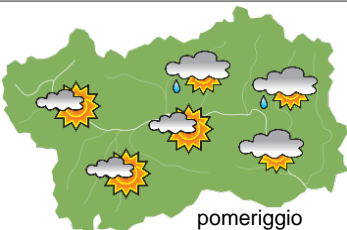
Abbastanza soleggiato, con nuvole alte; annuvolamenti dal pomeriggio, qualche rovescio in particolare nel settore sud-orientale.

Venti: 3000 m moderati da WNW; episodi di foehn nelle valli superiori.

Temperature: in lieve calo in montagna.

Zero termico: 3900 » 4300 m (valori nella libera atmosfera).

Pressione: in lieve calo.



Temperature: *montagna (min max)*

▼ ▼

Temperature: *valli (min max)*

◄ ◄

tendenza successiva

attendibilità: ★★★

In parte soleggiato fino a metà settimana, con qualche rovescio, più probabile lunedì.



dom 13 ago



lun 14 ago



mar 15 ago



mer 16 ago

10/08/2023	Temperatura Max di ieri (ore 12-18) °C	Temperatura Min di oggi (ore 00-08) °C	Precipitazioni ultime 24 ore (ore 08-08) mm
Aosta - Mont-Fleury 577 m. slm	30.5	11.7	0.0
Ayas - Champoluc 1566 m. slm	24.3	6.7	0.0
Champorcher - Petit-Mont-Blanc 1640 m. slm	17.5	12.8	0.0
Cogne - Gimillan 1785 m. slm	21.9	9.2	0.0
Courmayeur - Dolonne 1200 m. slm	25.2	13.4	0.0
Donnas - Clapey 341 m. slm	27.2	16.4	0.0
Etroubles - Chevière 1339 m. slm	22.4	11.4	0.0
Gressoney-Saint-Jean - Bieltschocke 1370 m. slm	20.7	8.4	0.0
La Thuile - Les Granges 1637 m. slm	21.2	12.7	0.0
Morgex - Capoluogo 938 m. slm	28.3	15.1	0.0
Nus - Saint-Barthélemy - Osservatorio 1675 m. slm	22.0	12.9	0.0
Rhêmes-Notre-Dame - Chaudanne 1794 m. slm	20.5	6.9	0.0
Saint-Christophe - Aeroporto 545 m. slm	32.8	14.1	0.0
Saint-Vincent - Terme 626 m. slm	29.0	14.8	0.0
Valgrisenche - Menthieu 1859 m. slm	18.3	12.9	0.0
Valsavarenche - Pont 1951 m. slm	20.2	8.3	0.0
Valtournenche - Breuil Cervinia 1998 m. slm	18.2	7.5	0.0
Verrès - Capoluogo 375 m. slm	28.3	14.9	0.0
Villeneuve - S.R. Saint-Nicolas 839 m. slm	31.2	16.4	0.0

(I dati riportati sono pubblicati con procedura automatica, non risultano pertanto validati)