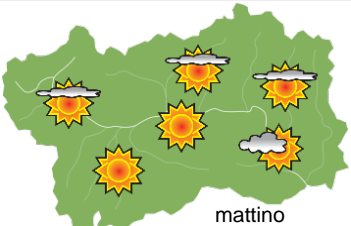
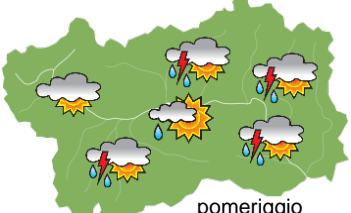
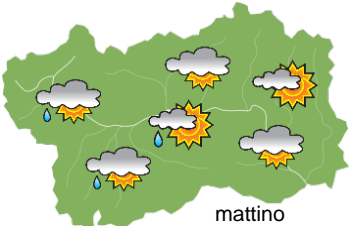
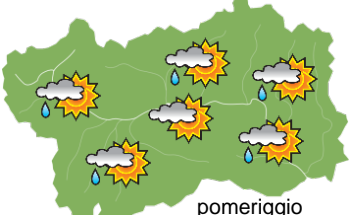
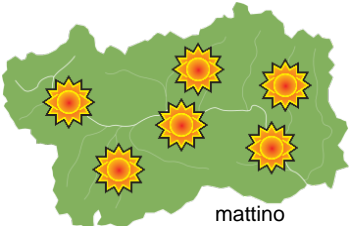
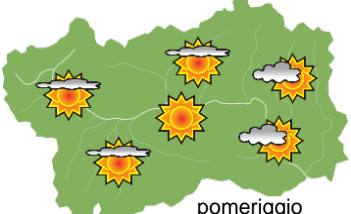


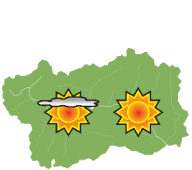


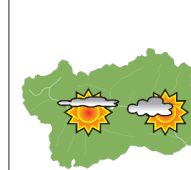
SITUAZIONE SINOTTICA

Sino a domani la regione alpina resta interessata da correnti sudoccidentali a tratti più fresche, che determinano condizioni di tempo instabile sulla nostra regione. Da venerdì l'espansione verso la regione alpina di un anticiclone nord africano attenua l'instabilità sulla nostra regione, con tempo soleggiato e progressivamente più caldo sino ad almeno metà della prossima settimana.

mercoledì 16 agosto 2023		attendibilità: ★★☆☆
 mattino	<p>Al mattino cielo sereno o poco nuvoloso, qualche velatura alta. Da fine mattina cumuli in sviluppo sulle montagne e nubi alte e stratificate in aumento. Da metà pomeriggio cielo parzialmente nuvoloso nelle valli, nuvoloso e localmente molto nuvoloso in montagna, con rovesci temporaleschi sparsi, più probabili sulle montagne della dorsale Sud e Nord, localmente di forte intensità.</p> <p>Venti: 3000 m deboli da SW. Nelle valli brezze da E-SE, moderate nel pomeriggio, localmente forti tra Chatillon ed Aosta.</p> <p>Temperature: in aumento. Zero termico: 4000 » 4700 m; T 1500: 14 » 24 °C; T 3000: 7 » 11 °C (valori nella libera atmosfera).</p> <p>Pressione: stazionaria.</p>	
 pomeriggio	<p>Temperature: <i>montagna (max)</i></p>	<p>◀▶ Segnalazioni: da metà pomeriggio sino ad inizio sera rovesci temporaleschi localmente di forte intensità sulle dorsali alpine N e S.</p>
	<p>Temperature: <i>valli (max)</i></p>	<p>▲</p>

giovedì 17 agosto 2023		attendibilità: ★★☆☆
 mattino	<p>Già dal mattino presto nuvolosità irregolare, con cumuli sulle montagne in formazione con qualche rovescio possibile. Poi aumento delle nubi sino a cielo nuvoloso, localmente molto nuvoloso, con rovesci temporaleschi sparsi a partire da fine mattina, possibili ovunque, in prosecuzione sino a fine pomeriggio. Poi attenuazione dei fenomeni con schiarite.</p> <p>Venti: 3000 m al mattino deboli da SW; nel pomeriggio intensificazione sino a moderati da W-SW, da W-NW dalla serata. Nelle valli occidentali e centrali da W, deboli al mattino, moderati nel pomeriggio; brezze da E-SE sul settore orientale.</p> <p>Temperature: minime stazionarie, massime in calo. Zero termico: 3800 / 4200 m; T 1500: 14 » 21 °C; T 3000: 6 / 8 °C (valori nella libera atmosfera).</p> <p>Pressione: in lieve calo.</p>	
 pomeriggio	<p>Temperature: <i>montagna (min max)</i></p>	<p>◀▶ ▼ Segnalazioni: sin dal mattino rovesci, localmente a carattere temporalesco, possibili su tutta la regione.</p>
	<p>Temperature: <i>valli (min max)</i></p>	<p>◀▶ ▼</p>

venerdì 18 agosto 2023		attendibilità: ★★☆☆
 mattino	<p>Al mattino cielo sereno. Nel pomeriggio estese velature alte e sottili, e qualche cumulo sulla dorsale alpina orientale, nel complesso ancora sereno o poco nuvoloso.</p> <p>Venti: 3000 m deboli da W-NW, dalla serata da W-SW. Nelle valli occidentali da W deboli; brezze da E-SE sul settore centrale ed orientale, moderate nel pomeriggio nella valle centrale.</p> <p>Temperature: nelle valli minime in calo, massime in aumento. In montagna minime stazionarie, massime in aumento.</p> <p>Zero termico: 3900 » 4700 m (valori nella libera atmosfera).</p> <p>Pressione: in lieve aumento.</p>	
 pomeriggio	<p>Temperature: <i>montagna (min max)</i></p>	<p>◀▶ ▲</p>
	<p>Temperature: <i>valli (min max)</i></p>	<p>▼ ▲</p>

tendenza successiva				attendibilità: ★★☆☆
 sab 19 ago	 dom 20 ago	 lun 21 ago	 mar 22 ago	<p>Sabato soleggiato, nubi alte e sottili nel pomeriggio, a tratti più spesse sulla dorsale alpina N. Domenica e lunedì soleggiato e progressivamente più caldo. Martedì abbastanza soleggiato, cumuli pomeridiani ad Est, nubi alte e sottili ad Ovest, molto caldo soprattutto in montagna.</p>

16/08/2023	Temperatura Max di ieri (ore 12-18) °C	Temperatura Min di oggi (ore 00-08) °C	Precipitazioni ultime 24 ore (ore 08-08) mm
Aosta - Mont-Fleury 577 m. slm	30,3	15,0	0,0
Ayas - Champoluc 1566 m. slm	22,6	9,1	0,2
Champorcher - Petit-Mont-Blanc 1640 m. slm	19,9	14,6	17,6
Cogne - Gimillan 1785 m. slm	22,0	10,5	10,2
Courmayeur - Dolonne 1200 m. slm	29,2	13,5	0,0
Donnas - Clapey 341 m. slm	29,5	18,4	0,6
Etroubles - Chevière 1339 m. slm	24,7	13,2	0,0
Gressoney-Saint-Jean - Bieltschocke 1370 m. slm	24,1	11,1	0,0
La Thuile - Les Granges 1637 m. slm	24,9	12,4	0,0
Morgex - Capoluogo 938 m. slm	30,7	14,2	0,0
Nus - Saint-Barthélemy - Osservatorio 1675 m. slm	23,7	14,5	0,0
Rhêmes-Notre-Dame - Chaudanne 1794 m. slm	21,8	8,9	0,0
Saint-Christophe - Aeroporto 545 m. slm	32,6	16,8	0,0
Saint-Vincent - Terme 626 m. slm	31,6	17,4	0,0
Valgrisenche - Menthieu 1859 m. slm	22,4	11,8	0,0
Valsavarenche - Pont 1951 m. slm	20,2	9,8	2,2
Valtournenche - Breuil Cervinia 1998 m. slm	21,0	8,9	6,4
Verrès - Capoluogo 375 m. slm	31,2	16,9	0,2
Villeneuve - S.R. Saint-Nicolas 839 m. slm	31,7	17,8	0,0

(I dati riportati sono pubblicati con procedura automatica, non risultano pertanto validati)