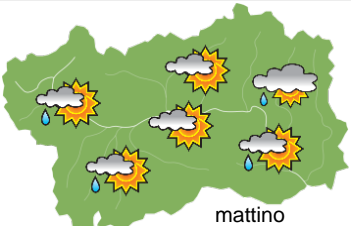
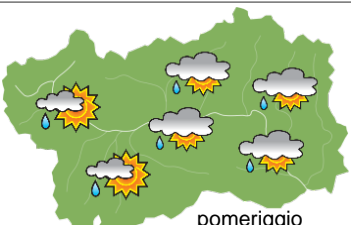
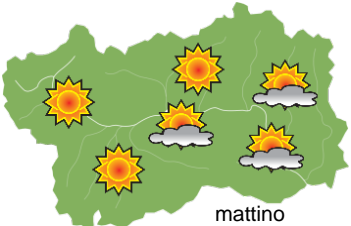
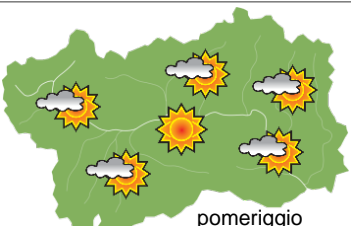

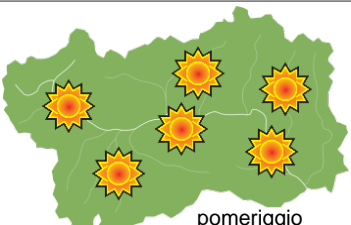






## SITUAZIONE SINOTTICA

Una debole struttura frontale attraversa oggi la Francia e il Nord dell'Italia, lambendo anche la Valle d'Aosta con rovesci sparsi o locali temporali. Da domani si instaurano condizioni sempre più stabili e calde, dovute all'espansione di un anticiclone centrato sul NW africano, all'incirca fino a mercoledì.

 <p>mattino</p>	<b>giovedì 17 agosto 2023</b>		attendibilità: ★★☆☆
	<p>Cielo nuvoloso o molto nuvoloso, con rovesci sparsi dalle ore più calde e per il pomeriggio, localmente in forma di temporale. Aperture in serata e cielo sgombro o quasi nella notte.  <b>Venti:</b> 3000 m da SW deboli in rinforzo fino a moderati, in nuovo indebolimento dalla sera; venti da W a tratti sostenuti nelle valli Nord-occidentali, venti da SE generalmente deboli nelle altre valli, e raffiche nei temporali.  <b>Temperature:</b> in calo.</p>		
 <p>pomeriggio</p>	<p>Zero termico: 3700 » 4300 m; T 1500: 13 » 23 °C; T 3000: 6 » 10 °C (valori nella libera atmosfera).  <b>Pressione:</b> stabile.</p>		
	<p>Temperature: <i>montagna (max)</i></p>	▼	<p><b>Segnalazioni:</b> rovesci sparsi anche in forma di temporali, con raffiche di vento.</p>
<p>Temperature: <i>valli (max)</i></p>	▼		

 <p>mattino</p>	<b>venerdì 18 agosto 2023</b>		attendibilità: ★★☆☆
	<p>Prevalentemente soleggiato, con la possibilità di nuvole basse al mattino nelle valli, in dissolvimento abbastanza rapido. Formazione di cumuli sui rilievi, senza fenomeni significativi. Cielo che si schiarisce velocemente in serata.  <b>Venti:</b> 3000 m deboli occidentali in graduale ulteriore indebolimento durante la giornata; brezze nelle valli.  <b>Temperature:</b> in aumento tranne le minime nelle valli.</p>		
 <p>pomeriggio</p>	<p>Zero termico: 3800 » 4600 m; T 1500: 13 » 25 °C; T 3000: 7 » 13 °C (valori nella libera atmosfera).  <b>Pressione:</b> stabile.</p>		
	<p>Temperature: <i>montagna (min max)</i></p>	▲ ▲	<p><b>Segnalazioni:</b> nulla da segnalare.</p>
<p>Temperature: <i>valli (min max)</i></p>	◄ ▲		

 <p>mattino</p>	<b>sabato 19 agosto 2023</b>		attendibilità: ★★☆☆
	<p>Giornata calda e soleggiata, con passaggi di nubi alte in banchi anche estesi, e formazione di qualche isolato cumulo sui rilievi.  <b>Venti:</b> 3000 m deboli variabili; episodi di foehn nelle valli NW, brezze altrove.  <b>Temperature:</b> ancora in aumento, specialmente le minime nelle valli.</p>		
 <p>pomeriggio</p>	<p>Zero termico: 3900 » 5000 m (valori nella libera atmosfera).  <b>Pressione:</b> in lieve ripresa.</p>		
	<p>Temperature: <i>montagna (min max)</i></p>	▲ ▲	
<p>Temperature: <i>valli (min max)</i></p>	▲ ▲		

<b>tendenza successiva</b>				attendibilità: ★★☆☆
<p>Prevalentemente soleggiato: giornata calda e afosa domenica, temperature in graduale calo nei giorni successivi.</p>				
 <p>dom 20 ago</p>	 <p>lun 21 ago</p>	 <p>mar 22 ago</p>	 <p>mer 23 ago</p>	

<b>17/08/2023</b>	<b>Temperatura Max di ieri (ore 12-18) °C</b>	<b>Temperatura Min di oggi (ore 00-08) °C</b>	<b>Precipitazioni ultime 24 ore (ore 08-08) mm</b>
Aosta - Mont-Fleury 577 m. slm	31.3	17.3	0.0
Ayas - Champoluc 1566 m. slm	23.9	11.0	0.0
Champorcher - Petit-Mont-Blanc 1640 m. slm	20.2	15.2	1.4
Cogne - Gimillan 1785 m. slm	22.2	12.1	3.8
Courmayeur - Dolonne 1200 m. slm	28.5	15.1	0.0
Donnas - Clapey 341 m. slm	30.5	21.3	0.0
Etroubles - Chevière 1339 m. slm	25.3	14.7	0.0
Gressoney-Saint-Jean - Bieltschocke 1370 m. slm	24.7	12.6	0.0
La Thuile - Les Granges 1637 m. slm	25.4	12.9	0.0
Morgex - Capoluogo 938 m. slm	30.7	16.2	0.0
Nus - Saint-Barthélemy - Osservatorio 1675 m. slm	24.3	14.8	1.0
Rhêmes-Notre-Dame - Chaudanne 1794 m. slm	22.3	10.2	0.4
Saint-Christophe - Aeroporto 545 m. slm	33.9	18.7	0.0
Saint-Vincent - Terme 626 m. slm	33.0	19.0	0.0
Valgrisenche - Menthieu 1859 m. slm	22.3	12.3	0.0
Valsavarenche - Pont 1951 m. slm	22.1	10.9	1.4
Valtournenche - Breuil Cervinia 1998 m. slm	21.4	9.7	2.0
Verrès - Capoluogo 375 m. slm	31.7	18.9	0.2
Villeneuve - S.R. Saint-Nicolas 839 m. slm	33.5	19.6	0.0

*(I dati riportati sono pubblicati con procedura automatica, non risultano pertanto validati)*