
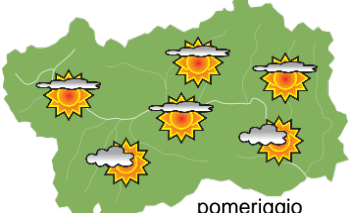

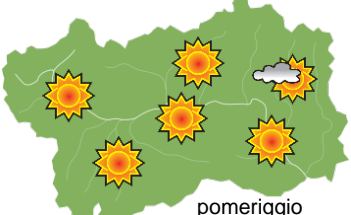








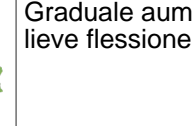
## SITUAZIONE SINOTTICA

Un promontorio anticiclonico di origine africana si estende sull'Europa centrale favorendo giornate prevalentemente stabili e soleggiate, caratterizzate da un progressivo aumento delle temperature fino all'inizio della prossima settimana, con uno zero termico che supererà i 5000 m. Successivamente l'indebolimento graduale della citata alta pressione determinerà una lieve flessione delle temperature e un po' più di umidità foriera di qualche rovescio, più probabile venerdì.

 <p>mattino</p>		<b>sabato 19 agosto 2023</b>		attendibilità: ★★☆☆
		<p>Sereno o poco nuvoloso per qualche velatura e cumuli pomeridiani.  <b>Venti:</b> 3000 m deboli o moderati dai quadranti nord-occidentali; nelle valli qualche episodio di foehn in quelle superiori e brezze pomeridiane altrove.  <b>Temperature:</b> in aumento.            Zero termico: 4300 » 4800 m; T 1500: 16 » 28 °C; T 3000: 10 » 14 °C (valori nella libera atmosfera).  <b>Pressione:</b> in lieve aumento.</p>		
 <p>pomeriggio</p>		Temperature: <i>montagna (max)</i>	▲	<b>Segnalazioni:</b> nulla da segnalare.
		Temperature: <i>valli (max)</i>	▲	

 <p>mattino</p>		<b>domenica 20 agosto 2023</b>		attendibilità: ★★☆☆
		<p>Sereno o poco nuvoloso.  <b>Venti:</b> 3000 m deboli o moderati dai quadranti nord-occidentali; nelle valli qualche episodio di foehn in quelle superiori e brezze pomeridiane altrove.  <b>Temperature:</b> senza variazioni di rilievo.            Zero termico: 4400 » 5000 m; T 1500: 16 » 28 °C; T 3000: 11 » 15 °C (valori nella libera atmosfera).  <b>Pressione:</b> in lieve aumento.</p>		
 <p>pomeriggio</p>		Temperature: <i>montagna (min max)</i>	◀◀	<b>Segnalazioni:</b> nulla da segnalare.
		Temperature: <i>valli (min max)</i>	◀◀	

 <p>mattino</p>		<b>lunedì 21 agosto 2023</b>		attendibilità: ★★☆☆
		<p>Sereno o poco nuvoloso.  <b>Venti:</b> 3000 m deboli o moderati dai quadranti nord-occidentali; nelle valli qualche episodio di foehn in quelle superiori e brezze pomeridiane altrove.  <b>Temperature:</b> in lieve aumento in quota.            Zero termico: 4600 » 5100 m (valori nella libera atmosfera).  <b>Pressione:</b> nulla da segnalare.</p>		
 <p>pomeriggio</p>		Temperature: <i>montagna (min max)</i>	▲ ▲	
		Temperature: <i>valli (min max)</i>	◀◀	

				<b>tendenza successiva</b>		attendibilità: ★★☆☆	
				Graduale aumento della nuvolosità con temperature in lieve flessione. Qualche rovescio, più probabile venerdì.			
							
							
							
mar 22 ago	mer 23 ago	gio 24 ago	ven 25 ago				

<b>19/08/2023</b>	<b>Temperatura Max di ieri (ore 12-18) °C</b>	<b>Temperatura Min di oggi (ore 00-08) °C</b>	<b>Precipitazioni ultime 24 ore (ore 08-08) mm</b>
Aosta - Mont-Fleury 577 m. slm	32,4	16,1	0,0
Ayas - Champoluc 1566 m. slm	24,7	9,6	0,0
Champorcher - Petit-Mont-Blanc 1640 m. slm	21,2	16,1	0,0
Cogne - Gimillan 1785 m. slm	25,3	12,8	0,0
Courmayeur - Dolonne 1200 m. slm	30,4	14,7	0,0
Donnas - Clapey 341 m. slm	30,9	20,2	0,0
Etroubles - Chevière 1339 m. slm	28,4	14,6	0,0
Gressoney-Saint-Jean - Bieltschocke 1370 m. slm	25,4	11,0	0,0
La Thuile - Les Granges 1637 m. slm	26,0	13,5	0,0
Morgex - Capoluogo 938 m. slm	31,9	15,4	0,0
Nus - Saint-Barthélemy - Osservatorio 1675 m. slm	25,1	15,5	0,0
Rhêmes-Notre-Dame - Chaudanne 1794 m. slm	23,6	10,1	0,0
Saint-Christophe - Aeroporto 545 m. slm	34,7	18,3	0,0
Saint-Vincent - Terme 626 m. slm	33,2	18,6	0,0
Valgrisenche - Menthiu 1859 m. slm	24,4	14,0	0,0
Valsavarenche - Pont 1951 m. slm	23,1	11,4	0,0
Valtournenche - Breuil Cervinia 1998 m. slm	22,7	10,6	0,0
Verrès - Capoluogo 375 m. slm	32,0	18,8	0,0
Villeneuve - S.R. Saint-Nicolas 839 m. slm	34,0	19,7	0,0

*(I dati riportati sono pubblicati con procedura automatica, non risultano pertanto validati)*