
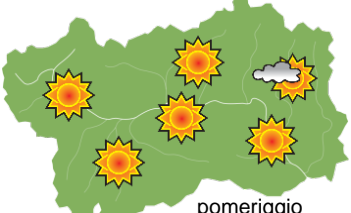

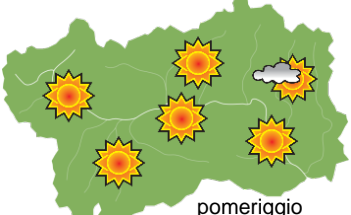

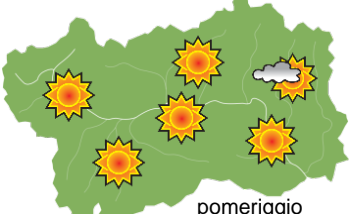






SITUAZIONE SINOTTICA

Un promontorio anticiclonico che dall'Africa si estende fin sull'Europa centrale continua a favorire tempo prevalentemente stabile e molto caldo. Tale struttura tenderà gradualmente a indebolirsi da martedì, permettendo l'ingresso nei giorni successivi di maggior umidità, foriera di qualche rovescio, anche temporalesco, più probabile venerdì.

		domenica 20 agosto 2023		attendibilità: ★★☆☆
 <p style="text-align: center;">mattino</p>	Sereno o poco nuvoloso per qualche possibile cumulo sui rilievi.			
	Venti: 3000 m deboli o moderati dai quadranti nord-occidentali; nelle valli qualche episodio di foehn in quelle superiori e brezze pomeridiane altrove. Temperature: senza variazioni di rilievo. Zero termico: 4400 » 5000 m; T 1500: 16 » 28 °C; T 3000: 11 » 15 °C (valori nella libera atmosfera). Pressione: in lieve aumento.			
 <p style="text-align: center;">pomeriggio</p>	Temperature: <i>montagna (max)</i>	◄	Segnalazioni: nulla da segnalare.	
	Temperature: <i>valli (max)</i>	◄		

		lunedì 21 agosto 2023		attendibilità: ★★☆☆
 <p style="text-align: center;">mattino</p>	Sereno o poco nuvoloso per qualche possibile cumulo sui rilievi.			
	Venti: 3000 m deboli o moderati dai quadranti nord-occidentali; nelle valli qualche episodio di foehn in quelle superiori e brezze pomeridiane altrove. Temperature: in lieve aumento in quota. Zero termico: 4600 » 5100 m; T 1500: 17 » 29 °C; T 3000: 12 » 16 °C (valori nella libera atmosfera). Pressione: nulla da segnalare.			
 <p style="text-align: center;">pomeriggio</p>	Temperature: <i>montagna (min max)</i>	▲ ▲	Segnalazioni: nulla da segnalare.	
	Temperature: <i>valli (min max)</i>	◄ ◄		

		martedì 22 agosto 2023		attendibilità: ★★☆☆
 <p style="text-align: center;">mattino</p>	Sereno o poco nuvoloso per qualche possibile cumulo sui rilievi.			
	Venti: 3000 m deboli o moderati dai quadranti nord-occidentali; nelle valli qualche episodio di foehn in quelle superiori e brezze pomeridiane altrove. Temperature: senza variazioni di rilievo o in lieve aumento. Zero termico: 4600 » 5100 m (valori nella libera atmosfera). Pressione: in lieve flessione.			
 <p style="text-align: center;">pomeriggio</p>	Temperature: <i>montagna (min max)</i>	◄ ◄		
	Temperature: <i>valli (min max)</i>	◄ ◄		

				tendenza successiva	attendibilità: ★★☆☆
 <p style="text-align: center;">mer 23 ago</p>	 <p style="text-align: center;">gio 24 ago</p>	 <p style="text-align: center;">ven 25 ago</p>	 <p style="text-align: center;">sab 26 ago</p>	Graduale aumento della nuvolosità da giovedì con temperature in lieve flessione. Qualche rovescio, anche temporalesco, più probabile venerdì.	

20/08/2023	Temperatura Max di ieri (ore 12-18) °C	Temperatura Min di oggi (ore 00-08) °C	Precipitazioni ultime 24 ore (ore 08-08) mm
Aosta - Mont-Fleury 577 m. slm	34,0	15,8	0,0
Ayas - Champoluc 1566 m. slm	27,2	10,3	0,0
Champorcher - Petit-Mont-Blanc 1640 m. slm	24,0	17,7	0,0
Cogne - Gimillan 1785 m. slm	26,0	13,8	0,0
Courmayeur - Dolonne 1200 m. slm	32,7	15,9	0,0
Donnas - Clapey 341 m. slm	32,2	20,9	0,0
Etroubles - Chevière 1339 m. slm	30,0	15,6	0,0
Gressoney-Saint-Jean - Bieltschocke 1370 m. slm	27,8	12,1	0,0
La Thuile - Les Granges 1637 m. slm	27,4	15,2	0,0
Morgex - Capoluogo 938 m. slm	34,1	15,3	0,0
Nus - Saint-Barthélemy - Osservatorio 1675 m. slm	27,1	17,2	0,0
Rhêmes-Notre-Dame - Chaudanne 1794 m. slm	25,5	10,9	0,0
Saint-Christophe - Aeroporto 545 m. slm	36,6	18,2	0,0
Saint-Vincent - Terme 626 m. slm	35,6	19,2	0,0
Valgrisenche - Menthieu 1859 m. slm	25,6	15,9	0,0
Valsavarenche - Pont 1951 m. slm	24,1	12,1	0,0
Valtournenche - Breuil Cervinia 1998 m. slm	24,2	11,7	0,0
Verrès - Capoluogo 375 m. slm	34,1	18,9	0,0
Villeneuve - S.R. Saint-Nicolas 839 m. slm	36,0	20,7	0,0

(I dati riportati sono pubblicati con procedura automatica, non risultano pertanto validati)