
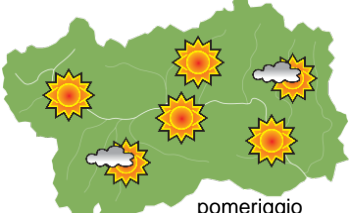

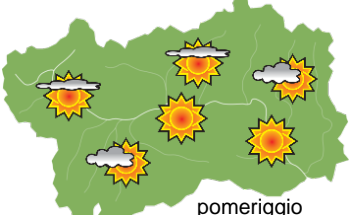
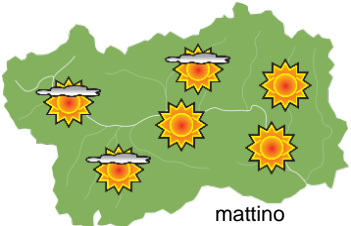
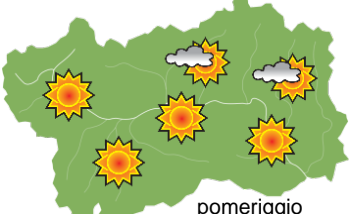






SITUAZIONE SINOTTICA

Un promontorio di alta pressione centrato sulla Spagna si estende sulla regione alpina e determina sulla Valle d'Aosta tempo stabile e molto caldo anche in montagna sino a tutto mercoledì. Da giovedì è possibile che questo promontorio si indebolisca progressivamente consentendo l'aumento dell'instabilità pomeridiana con rovesci sparsi specie in montagna. Sabato l'instabilità pomeridiana diverrà marcata mentre domenica è possibile il transito di una perturbazione sulla nostra regione con giornata brutta e temporalesca sin dal mattino.

 <p>mattino</p>	lunedì 21 agosto 2023		attendibilità: ★★★
	<p>Cielo generalmente sereno per l'intera giornata. Nel pomeriggio sulla dorsale alpina orientale e meridionale cumuli in parziale sviluppo sino a cielo irregolarmente nuvoloso.</p> <p>Venti: 3000 m da NW deboli. Nelle valli occidentali deboli da W-NW; brezze da E-SE nelle altre vallate, moderate nella valle centrale nel pomeriggio.</p> <p>Temperature: in lieve aumento. Zero termico: 4400 » 5000 m; T 1500: 16 » 27 °C; T 3000: 9 » 15 °C (valori nella libera atmosfera).</p> <p>Pressione: in calo.</p>		
 <p>pomeriggio</p>	Temperature: <i>montagna (max)</i>	◄	<p>Segnalazioni: caldo nei fondovalle.</p>
	Temperature: <i>valli (max)</i>	▲	

 <p>mattino</p>	martedì 22 agosto 2023		attendibilità: ★★★
	<p>Al mattino cielo sereno. Nel pomeriggio nel complesso cielo poco nuvoloso: sulla dorsale alpina orientale e meridionale cumuli in parziale sviluppo sino a cielo irregolarmente nuvoloso, nubi alte e sottili in transito dopo metà pomeriggio.</p> <p>Venti: 3000 m da NW deboli. Nelle valli occidentali deboli da W-NW; brezze da E-SE nelle altre vallate, moderate nella valle centrale nel pomeriggio, a tratti forti tra Chatillon ed Aosta.</p> <p>Temperature: in lieve aumento in montagna. Zero termico: 4400 » 5000 m; T 1500: 16 » 27 °C; T 3000: 10 » 15 °C (valori nella libera atmosfera).</p> <p>Pressione: in calo.</p>		
 <p>pomeriggio</p>	Temperature: <i>montagna (min max)</i>	▲ ◄	<p>Segnalazioni: caldo nei fondovalle.</p>
	Temperature: <i>valli (min max)</i>	◄ ◄	

 <p>mattino</p>	mercoledì 23 agosto 2023		attendibilità: ★★★
	<p>Al mattino cielo sereno con passaggi di nubi alte e sottili. Nel pomeriggio ancora cielo prevalentemente sereno, con cumuli sui settori alpini orientali e meridionali dove non è escluso un breve ed isolato rovescio.</p> <p>Venti: 3000 m da NW deboli. Nelle valli occidentali deboli da W-NW; brezze da E-SE nelle altre vallate, moderate nella valle centrale nel pomeriggio.</p> <p>Temperature: stazionarie. Zero termico: 4400 » 5000 m (valori nella libera atmosfera).</p> <p>Pressione: stazionaria.</p>		
 <p>pomeriggio</p>	Temperature: <i>montagna (min max)</i>	◄ ◄	
	Temperature: <i>valli (min max)</i>	◄ ◄	

<p style="text-align: right;">tendenza successiva attendibilità: ★★☆☆</p>			
 <p>gio 24 ago</p>	 <p>ven 25 ago</p>	 <p>sab 26 ago</p>	 <p>dom 27 ago</p>
<p>Giovedì e venerdì mattinate soleggiate; nel pomeriggio cumuli in montagna, specie sulla dorsale ovest e sud con rovesci sparsi, localmente a carattere di breve temporale. Sabato più instabile, con rovesci diffusi nel pomeriggio. Domenica perturbato con temporali diffusi sin dal mattino.</p>			

21/08/2023	Temperatura Max di ieri (ore 12-18) °C	Temperatura Min di oggi (ore 00-08) °C	Precipitazioni ultime 24 ore (ore 08-08) mm
Aosta - Mont-Fleury 577 m. slm	34,0	17,9	0,0
Ayas - Champoluc 1566 m. slm	28,0	11,0	0,0
Champorcher - Petit-Mont-Blanc 1640 m. slm	24,0	16,7	0,0
Cogne - Gimillan 1785 m. slm	27,5	13,6	0,0
Courmayeur - Dolonne 1200 m. slm	33,1	15,6	0,0
Donnas - Clapey 341 m. slm	33,2	21,1	0,0
Etroubles - Chevière 1339 m. slm	29,8	15,1	0,0
Gressoney-Saint-Jean - Bieltschocke 1370 m. slm	28,2	13,5	0,0
La Thuile - Les Granges 1637 m. slm	28,3	14,3	0,0
Morgex - Capoluogo 938 m. slm	36,1	16,7	0,0
Nus - Saint-Barthélemy - Osservatorio 1675 m. slm	27,1	16,1	0,0
Rhêmes-Notre-Dame - Chaudanne 1794 m. slm	26,5	10,3	0,0
Saint-Christophe - Aeroporto 545 m. slm	37,2	20,0	0,0
Saint-Vincent - Terme 626 m. slm	36,0	20,9	0,0
Valgrisenche - Menthiu 1859 m. slm	27,1	14,7	0,0
Valsavarenche - Pont 1951 m. slm	25,3	11,8	0,0
Valtournenche - Breuil Cervinia 1998 m. slm	25,3	11,4	0,0
Verrès - Capoluogo 375 m. slm	34,1	20,6	0,0
Villeneuve - S.R. Saint-Nicolas 839 m. slm	36,7	21,4	0,0

(I dati riportati sono pubblicati con procedura automatica, non risultano pertanto validati)