
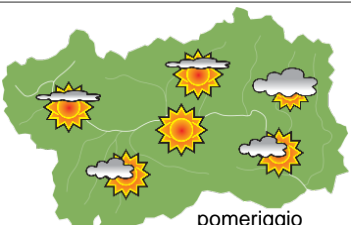
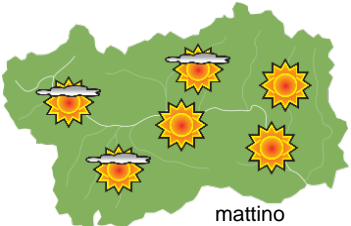

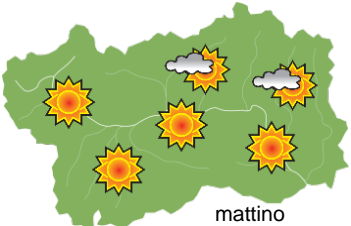
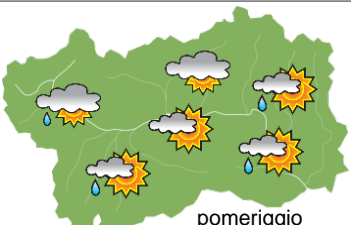






SITUAZIONE SINOTTICA

Un promontorio di alta pressione centrato sulla Spagna interessa la nostra regione sino a giovedì, con tempo stabile e molto caldo. Successivamente il suo indebolimento permette l'aumento dell'instabilità pomeridiana tra venerdì e sabato, ed il passaggio di una perturbazione nella giornata di domenica. Lunedì tempo in progressivo miglioramento, con calo sensibile delle temperature in montagna.

martedì 22 agosto 2023		attendibilità: ★★☆☆
	<p>Al mattino cielo sereno. Nel pomeriggio poco nuvoloso: nubi alte e sottili in transito dopo metà pomeriggio, a tratti più spesse sulla dorsale alpina settentrionale, e cumuli sulla dorsale alpina orientale e meridionale sino a localmente nuvoloso; possibile un isolato rovescio sulla dorsale alpina orientale.</p> <p>Venti: 3000 m da NW deboli. Nelle valli occidentali deboli da W-NW; brezze da E-SE nelle altre vallate, moderate nella valle centrale nel pomeriggio.</p> <p>Temperature: in lieve aumento in montagna. Zero termico: 4600 » 5000 m; T 1500: 16 » 27 °C; T 3000: 10 » 15 °C (valori nella libera atmosfera).</p> <p>Pressione: in calo.</p>	
	<p>Temperature: <i>montagna (max)</i> ▲</p> <p>Temperature: <i>valli (max)</i> ↔</p>	Segnalazioni: caldo nei fondovalle.

mercoledì 23 agosto 2023		attendibilità: ★★☆☆
	<p>Al mattino cielo sereno con passaggi di nubi alte e sottili. Nel pomeriggio cumuli sulla dorsale alpina orientale, meridionale ed occidentale, ancora sereno o poco nuvoloso nelle valli.</p> <p>Venti: 3000 m da NW deboli, temporaneamente moderati nelle ore centrali della giornata. Nelle valli occidentali deboli da W-NW, moderati sulle testate vallive settentrionali; brezze da E-SE nelle altre vallate, moderate nella valle centrale nel pomeriggio.</p> <p>Temperature: in montagna stazionarie. Nelle valli minime stazionarie o localmente in lieve calo, massime stazionarie o localmente in aumento al centro-ovest per favonio.</p> <p>Zero termico: 4600 » 5000 m; T 1500: 17 » 27 °C; T 3000: 10 » 15 °C (valori nella libera atmosfera).</p> <p>Pressione: in lieve calo.</p>	
	<p>Temperature: <i>montagna (min max)</i> ↔ ↔</p> <p>Temperature: <i>valli (min max)</i> ↔ ▲</p>	Segnalazioni: caldo nei fondovalle.

giovedì 24 agosto 2023		attendibilità: ★★☆☆
	<p>al mattino cielo sereno, possibile qualche nube all'interno della valle centrale sino all'alba. Da fine mattina cumuli in aumento sulle montagne e nel pomeriggio cielo da irregolarmente nuvoloso a nuvoloso, con rovesci sparsi, più probabili sulle dorsali alpine occidentali, meridionali ed orientali.</p> <p>Venti: 3000 m da W deboli, tendenti a disporsi da SW nel pomeriggio. Nelle valli brezze da E-SE, moderate nella valle centrale nel pomeriggio.</p> <p>Temperature: in montagna minime in aumento, massime stazionarie. Nelle valli massime in calo.</p> <p>Zero termico: 4400 » 4800 m (valori nella libera atmosfera).</p> <p>Pressione: in lieve calo.</p>	
	<p>Temperature: <i>montagna (min max)</i> ▲ ↔</p> <p>Temperature: <i>valli (min max)</i> ↔ ▼</p>	

tendenza successiva				attendibilità: ★★☆☆
				<p>Venerdì mattina soleggiato; nel pomeriggio nuvolosità irregolare per cumuli con rovesci sparsi. Sabato più instabile, nuvolosità irregolare da metà mattina, e rovesci temporaleschi nel pomeriggio. Domenica perturbato con temporali diffusi sin dal mattino. Lunedì mattina ancora debolmente perturbato, poi miglioramento; clima più fresco.</p>
ven 25 ago	sab 26 ago	dom 27 ago	lun 28 ago	

22/08/2023	Temperatura Max di ieri (ore 12-18) °C	Temperatura Min di oggi (ore 00-08) °C	Precipitazioni ultime 24 ore (ore 08-08) mm
Aosta - Mont-Fleury 577 m. slm	34,4	17,7	0,0
Ayas - Champoluc 1566 m. slm	27,5	11,6	0,0
Champorcher - Petit-Mont-Blanc 1640 m. slm	23,6	17,9	0,0
Cogne - Gimillan 1785 m. slm	27,6	14,4	0,0
Courmayeur - Dolonne 1200 m. slm	33,3	16,8	0,0
Donnas - Clapey 341 m. slm	33,5	22,1	0,0
Etroubles - Chevière 1339 m. slm	31,1	16,4	0,0
Gressoney-Saint-Jean - Bieltschocke 1370 m. slm	27,6	13,3	0,0
La Thuile - Les Granges 1637 m. slm	28,1	15,9	0,0
Morgex - Capoluogo 938 m. slm	35,1	16,8	0,0
Nus - Saint-Barthélemy - Osservatorio 1675 m. slm	27,3	17,2	0,0
Rhêmes-Notre-Dame - Chaudanne 1794 m. slm	26,3	11,6	0,0
Saint-Christophe - Aeroporto 545 m. slm	37,6	20,0	0,0
Saint-Vincent - Terme 626 m. slm	36,1	20,6	0,0
Valgrisenche - Menthiu 1859 m. slm	26,3	16,1	0,0
Valsavarenche - Pont 1951 m. slm	25,4	12,8	0,0
Valtournenche - Breuil Cervinia 1998 m. slm	24,8	12,8	0,0
Verrès - Capoluogo 375 m. slm	35,1	21,1	0,0
Villeneuve - S.R. Saint-Nicolas 839 m. slm	37,3	21,5	0,0

(I dati riportati sono pubblicati con procedura automatica, non risultano pertanto validati)