
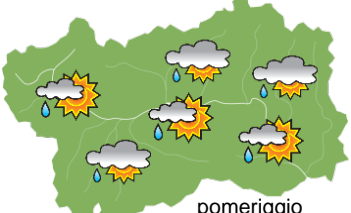
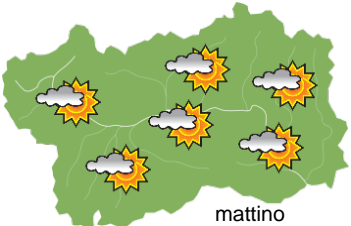
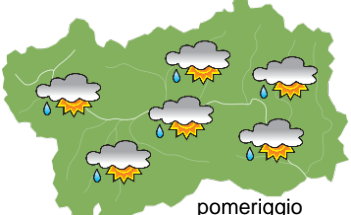

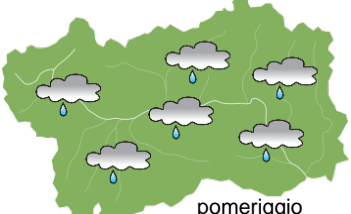






SITUAZIONE SINOTTICA

Il graduale cedimento dell'area di alta pressione determina per oggi pomeriggio instabilità sulla regione, con temporali sparsi. Da domani le correnti tenderanno ad assumere una direzione sud-occidentale per l'avvicinarsi di una saccatura centrata sull'Inghilterra e che potrebbe isolare un minimo verso la Liguria entro lunedì, determinando fino alla giornata di lunedì tempo perturbato sulla Valle d'Aosta, con temperature in calo, in particolare da domenica. Una spinta anticiclonica da martedì dovrebbe portare ad un graduale miglioramento del tempo.

giovedì 24 agosto 2023		attendibilità: ★★☆☆
 <p style="text-align: center;">mattino</p>	<p>Incremento della nuvolosità fino a cielo localmente nuvoloso o molto nuvoloso, in particolare presso i rilievi. Da circa metà pomeriggio rovesci anche a carattere temporalesco, localmente di intensità moderata o forte, più probabili sui rilievi e sui settori S, SW e N/NE. Graduale rasserenamento dalla notte.</p> <p>Venti: 3000 m tra deboli e moderati da WSW, dalla sera moderati da SW, in intensificazione; brezze da E-SE nelle valli, moderate nelle ore centrali.</p> <p>Temperature: in calo, specie in montagna. Zero termico: 4400 » 4700 m; T 1500: 17 » 26 °C; T 3000: 11 / 13 °C (valori nella libera atmosfera).</p> <p>Pressione: in calo.</p>	
	 <p style="text-align: center;">pomeriggio</p>	<p>Temperature: <i>montagna (max)</i> ▼</p> <p>Temperature: <i>valli (max)</i> ▼</p>

venerdì 25 agosto 2023		attendibilità: ★★☆☆
 <p style="text-align: center;">mattino</p>	<p>Al mattino presto prevalentemente sereno, in seguito irregolarmente nuvoloso per addensamenti presso i rilievi e nubi a media quota, a partire da W. Dal tardo pomeriggio ovunque cielo nuvoloso o molto nuvoloso con qualche debole rovescio sul settore orientale. Dalle ore serali passaggio perturbato a partire da W con temporali anche di moderata intensità.</p> <p>Venti: 3000 m moderati da SW, forti a NW poi sull'intero settore W dalla sera; calmi o deboli brezze al mattino nelle valli, poi da NW deboli a W e da E-SE deboli o a tratti moderati nei settori centrale e E.</p> <p>Temperature: in calo, eccetto le minime nelle valli stazionarie o al più in lieve calo. Zero termico: 4200 / 4400 m; T 1500: 18 » 24 °C; T 3000: 8 » 11 °C (valori nella libera atmosfera).</p> <p>Pressione: in lieve aumento poi in lieve calo.</p>	
	 <p style="text-align: center;">pomeriggio</p>	<p>Temperature: <i>montagna (min max)</i> ▼ ▼</p> <p>Temperature: <i>valli (min max)</i> ↔ ▼</p>

sabato 26 agosto 2023		attendibilità: ★★☆☆
 <p style="text-align: center;">mattino</p>	<p>Al mattino presto cielo poco nuvoloso, in seguito nuvoloso o molto nuvoloso con rovesci, anche a carattere temporalesco, dal pomeriggio.</p> <p>Venti: 3000 m forti da SW; calmi nelle valli fino a metà mattina, poi brezze da E-SE, moderate in bassa valle.</p> <p>Temperature: in calo, sensibile nei valori massimi nelle valli. Zero termico: 4000 / 4300 m (valori nella libera atmosfera).</p> <p>Pressione: in lieve calo.</p>	
	 <p style="text-align: center;">pomeriggio</p>	<p>Temperature: <i>montagna (min max)</i> ▼ ▼</p> <p>Temperature: <i>valli (min max)</i> ▼ ▼</p>

tendenza successiva				attendibilità: ★★☆☆
 <p style="text-align: center;">dom 27 ago</p>	 <p style="text-align: center;">lun 28 ago</p>	 <p style="text-align: center;">mar 29 ago</p>	 <p style="text-align: center;">mer 30 ago</p>	<p>Domenica e lunedì giornate più fresche, nuvolose e perturbate con precipitazioni che tenderanno a confinarsi verso i rilievi entro lunedì sera. Da martedì graduale miglioramento del tempo con cielo via via più soleggiato e probabile assenza di precipitazioni.</p>

24/08/2023	Temperatura Max di ieri (ore 12-18) °C	Temperatura Min di oggi (ore 00-08) °C	Precipitazioni ultime 24 ore (ore 08-08) mm
Aosta - Mont-Fleury 577 m. slm	37,1	16,9	0,0
Ayas - Champoluc 1566 m. slm	29,4	11,8	0,0
Champorcher - Petit-Mont-Blanc 1640 m. slm	25,3	19,5	0,0
Cogne - Gimillan 1785 m. slm	30,2	15,1	0,0
Courmayeur - Dolonne 1200 m. slm	33,7	17,2	0,0
Donnas - Clapey 341 m. slm	34,8	23,7	0,0
Etroubles - Chevière 1339 m. slm	31,4	17,5	0,0
Gressoney-Saint-Jean - Bieltschocke 1370 m. slm	29,4	13,8	0,0
La Thuile - Les Granges 1637 m. slm	30,1	16,8	0,0
Morgex - Capoluogo 938 m. slm	36,9	17,0	0,0
Nus - Saint-Barthélemy - Osservatorio 1675 m. slm	29,0	18,8	0,0
Rhêmes-Notre-Dame - Chaudanne 1794 m. slm	27,6	12,1	0,0
Saint-Christophe - Aeroporto 545 m. slm	39,0	19,8	0,0
Saint-Vincent - Terme 626 m. slm	37,7	21,1	0,0
Valgrisenche - Menthieu 1859 m. slm	28,2	17,1	0,0
Valsavarenche - Pont 1951 m. slm	26,7	14,3	0,0
Valtournenche - Breuil Cervinia 1998 m. slm	25,6	14,0	0,0
Verrès - Capoluogo 375 m. slm	36,5	20,8	0,0
Villeneuve - S.R. Saint-Nicolas 839 m. slm	39,4	22,7	0,0

(I dati riportati sono pubblicati con procedura automatica, non risultano pertanto validati)