

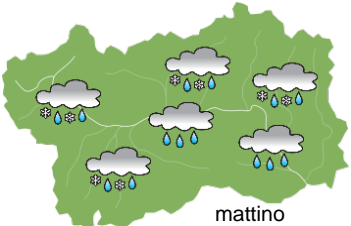
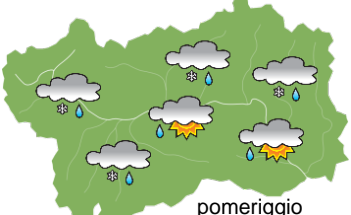
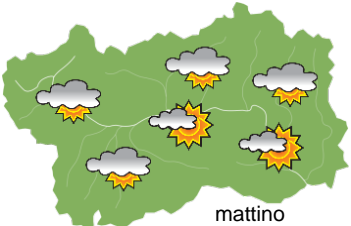
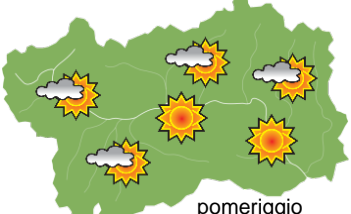






SITUAZIONE SINOTTICA

La discesa di una saccatura nord-atlantica verso il Mediterraneo occidentale, in evoluzione in un minimo chiuso, determina un episodio perturbato sulla Valle d'Aosta fino a domani, in seguito si avrà una parziale rimonta anticiclonica.

 <p>mattino</p>	domenica 27 agosto 2023		attendibilità: ★★★
	<p>Molto nuvoloso, con precipitazioni frequenti e locali temporali; precipitazioni in intensificazione in tarda serata. Venti: 3000 m moderati sud-occidentali, in attenuazione; episodi di foehn nelle valli. Temperature: in calo. Zero termico: 3300 » 3500 m; T 1500: 9 » 15 °C; T 3000: 2 » 4 °C (valori nella libera atmosfera). Pressione: in calo.</p>		
 <p>pomeriggio</p>	Temperature: <i>montagna (max)</i>	▼	Segnalazioni: temporali.
	Temperature: <i>valli (max)</i>	▼	

 <p>mattino</p>	lunedì 28 agosto 2023		attendibilità: ★★★
	<p>Rovesci o locali temporali a tratti intensi fino al primo pomeriggio, in particolare nel settore sud-orientale, neve a 2200-2500 m, in seguito parziali schiarite con qualche rovescio sui rilievi. Venti: 3000 m da moderati a forti settentrionali; foehn nelle valli. Temperature: in calo. Zero termico: 2800 » 3000 m; T 1500: 8 » 11 °C; T 3000: -1 » 0 °C (valori nella libera atmosfera). Pressione: stazionaria.</p>		
 <p>pomeriggio</p>	Temperature: <i>montagna (min max)</i>	▼ ▼	Segnalazioni: temporali.
	Temperature: <i>valli (min max)</i>	▼ ▼	

 <p>mattino</p>	martedì 29 agosto 2023		attendibilità: ★★★
	<p>Nuvolosità irregolare, con qualche precipitazione sui rilievi al mattino, ampie schiarite dal pomeriggio. Venti: 3000 m forti settentrionali; foehn nelle valli. Temperature: minime in calo, massime in aumento. Zero termico: 2500 » 3200 m (valori nella libera atmosfera). Pressione: in lieve aumento.</p>		
 <p>pomeriggio</p>	Temperature: <i>montagna (min max)</i>	▼ ▲	
	Temperature: <i>valli (min max)</i>	▼ ▲	

tendenza successiva				attendibilità: ★★★
<p>Abbastanza soleggiato fino a sabato.</p>				
 <p>mer 30 ago</p>	 <p>gio 31 ago</p>	 <p>ven 1 set</p>	 <p>sab 2 set</p>	

27/08/2023	Temperatura Max di ieri (ore 12-18) °C	Temperatura Min di oggi (ore 00-08) °C	Precipitazioni ultime 24 ore (ore 08-08) mm
Aosta - Mont-Fleury 577 m. slm	24.9	15.6	3.8
Ayas - Champoluc 1566 m. slm	17.6	10.4	27.0
Champorcher - Petit-Mont-Blanc 1640 m. slm	16.8	9.7	15.2
Cogne - Gimillan 1785 m. slm	15.5	8.3	11.6
Courmayeur - Dolonne 1200 m. slm	18.4	10.7	16.0
Donnas - Clapey 341 m. slm	26.7	19.0	5.0
Etroubles - Chevière 1339 m. slm	18.1	10.1	7.2
Gressoney-Saint-Jean - Bieltschocke 1370 m. slm	20.3	11.8	8.8
La Thuile - Les Granges 1637 m. slm	17.4	8.0	16.0
Morgex - Capoluogo 938 m. slm	21.1	13.0	10.6
Nus - Saint-Barthélemy - Osservatorio 1675 m. slm	16.6	9.8	4.6
Rhêmes-Notre-Dame - Chaudanne 1794 m. slm	15.0	8.6	8.2
Saint-Christophe - Aeroporto 545 m. slm	26.5	16.9	3.0
Saint-Vincent - Terme 626 m. slm	27.1	15.9	17.2
Valgrisenche - Menthieu 1859 m. slm	15.5	7.3	11.8
Valsavarenche - Pont 1951 m. slm	14.2	8.2	10.0
Valtournenche - Breuil Cervinia 1998 m. slm	14.7	8.7	18.4
Verrès - Capoluogo 375 m. slm	27.0	17.4	7.8
Villeneuve - S.R. Saint-Nicolas 839 m. slm	22.7	16.0	5.2

(I dati riportati sono pubblicati con procedura automatica, non risultano pertanto validati)