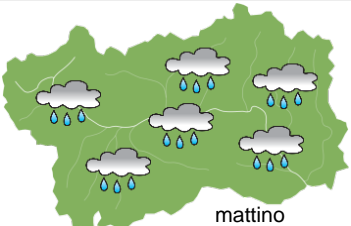
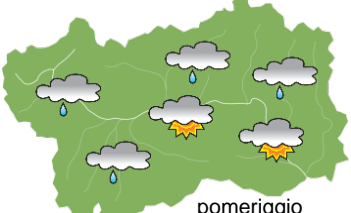
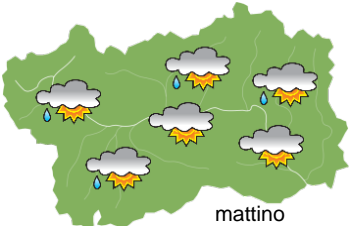
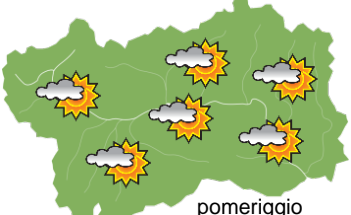
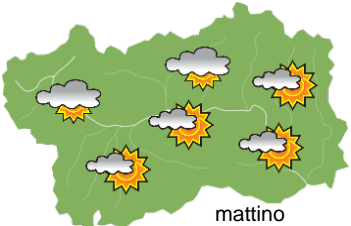
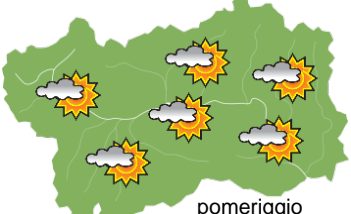



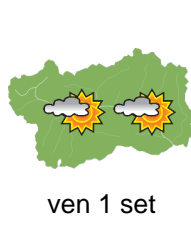
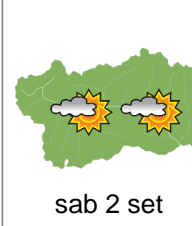
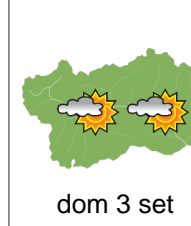
SITUAZIONE SINOTTICA

Il transito sulla nostra regione dell'area depressionaria che fino a stamattina ha portato precipitazioni diffuse, determina il confinarsi delle precipitazioni sui rilievi e il loro esaurirsi entro la giornata di domani. A partire da giovedì prevarranno invece condizioni anticicloniche con correnti occidentali ancora in parte umide, che non dovrebbero determinare precipitazioni.

 <p>mattino</p>	lunedì 28 agosto 2023		attendibilità: ★★☆☆
	<p>Molto nuvoloso presso i rilievi, nuvoloso altrove con qualche parziale schiarita. Le precipitazioni tendono a confinarsi gradualmente sui rilievi e ad indebolirsi con valori solo localmente moderati. Limite neve intorno a 2700 m ad E-NE, 2400 m altrove, in calo nella notte.</p> <p>Venti: 3000 moderati dai quadranti settentrionali, forti sulla dorsale N, in intensificazione; nelle valli da W-NW, deboli in alta valle, moderati altrove con raffiche a tratti forti.</p> <p>Temperature: in calo.</p> <p>Zero termico: 2600 » 3300 m; T 1500: 7 » 13 °C; T 3000: -2 » 3 °C (valori nella libera atmosfera).</p> <p>Pressione: in lieve aumento.</p>		
 <p>pomeriggio</p>	Temperature: <i>montagna (max)</i>	▼	Segnalazioni: venti con raffiche localmente forti.
	Temperature: <i>valli (max)</i>	▼	

 <p>mattino</p>	martedì 29 agosto 2023		attendibilità: ★★☆☆
	<p>Già dalla notte addensamenti presso i rilievi con precipitazioni generalmente deboli (limite neve intorno a 2100 m, in rialzo a 2500m in giornata), in progressivo indebolimento ed esaurimento entro il pomeriggio. Altrove da nuvoloso a irregolarmente nuvoloso per nubi medio-alte con rasserenamenti dal pomeriggio.</p> <p>Venti: 3000 m moderati dai quadranti settentrionali, forti sulla dorsale N, in indebolimento; nelle valli da W-NW, deboli in alta valle, moderati altrove con raffiche a tratti forti, in indebolimento serale.</p> <p>Temperature: minime pressoché stazionarie o in lieve calo, massime in lieve aumento, in particolare nelle valli.</p> <p>Zero termico: 2600 » 3200 m; T 1500: 8 » 15 °C; T 3000: -2 » 3 °C (valori nella libera atmosfera).</p> <p>Pressione: stazionaria.</p>		
 <p>pomeriggio</p>	Temperature: <i>montagna (min max)</i>	▼ ◀	Segnalazioni: venti con raffiche localmente forti.
	Temperature: <i>valli (min max)</i>	◀ ▲	

 <p>mattino</p>	mercoledì 30 agosto 2023		attendibilità: ★★☆☆
	<p>Irregolarmente nuvoloso al mattino per nubi medio-alte e addensamenti presso i rilievi N-W. Al pomeriggio poco nuvoloso.</p> <p>Venti: 3000 m da deboli a moderati da N-NW, in intensificazione pomeridiana; nelle valli da W-NW, deboli in alta valle, moderati altrove.</p> <p>Temperature: in lieve aumento, specie le massime.</p> <p>Zero termico: 2800 » 3500 m (valori nella libera atmosfera).</p> <p>Pressione: in lieve aumento.</p>		
 <p>pomeriggio</p>	Temperature: <i>montagna (min max)</i>	▲ ▲	
	Temperature: <i>valli (min max)</i>	▲ ▲	

 <p>gio 31 ago</p>	 <p>ven 1 set</p>	 <p>sab 2 set</p>	 <p>dom 3 set</p>	<p style="text-align: right;">tendenza successiva attendibilità: ★★☆☆</p> <p>Da giovedì a domenica qualche addensamento, talvolta più persistente, presso i rilievi e passaggi di nubi alte. Temperature in aumento.</p>
--	--	--	--	--

28/08/2023	Temperatura Max di ieri (ore 12-18) °C	Temperatura Min di oggi (ore 00-08) °C	Precipitazioni ultime 24 ore (ore 08-08) mm
Aosta - Mont-Fleury 577 m. slm	22,3	12,6	18,6
Ayas - Champoluc 1566 m. slm	15,9	7,4	42,6
Champorcher - Petit-Mont-Blanc 1640 m. slm	14,4	6,9	56,0
Cogne - Gimillan 1785 m. slm	14,4	4,7	44,0
Courmayeur - Dolonne 1200 m. slm	18,8	9,1	16,2
Donnas - Clapey 341 m. slm	22,4	14,4	50,6
Etroubles - Chevière 1339 m. slm	17,2	8,2	17,2
Gressoney-Saint-Jean - Bieltschocke 1370 m. slm	18,3	8,6	52,6
La Thuile - Les Granges 1637 m. slm	14,7	4,7	30,6
Morgex - Capoluogo 938 m. slm	20,6	10,0	17,0
Nus - Saint-Barthélemy - Osservatorio 1675 m. slm	13,8	5,7	31,4
Rhêmes-Notre-Dame - Chaudanne 1794 m. slm	13,9	4,0	32,6
Saint-Christophe - Aeroporto 545 m. slm	23,3	13,5	17,4
Saint-Vincent - Terme 626 m. slm	23,0	12,5	28,4
Valgrisenche - Menthieu 1859 m. slm	12,7	3,5	28,4
Valsavarenche - Pont 1951 m. slm	12,9	4,3	41,2
Valtournenche - Breuil Cervinia 1998 m. slm	13,9	5,7	15,0
Verrès - Capoluogo 375 m. slm	23,6	13,4	30,4
Villeneuve - S.R. Saint-Nicolas 839 m. slm	21,6	11,7	16,4

(I dati riportati sono pubblicati con procedura automatica, non risultano pertanto validati)