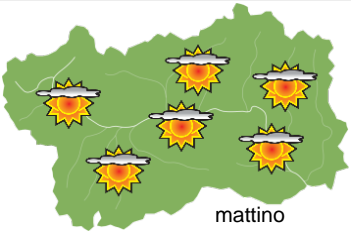
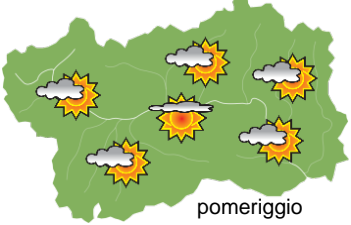
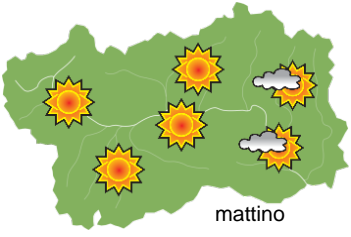
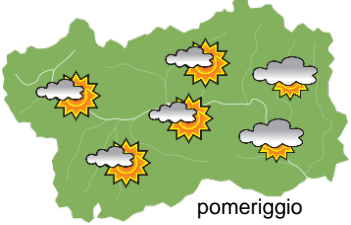
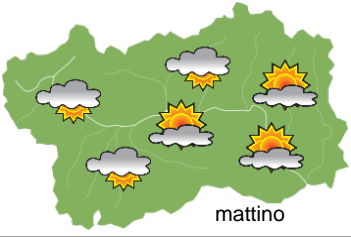
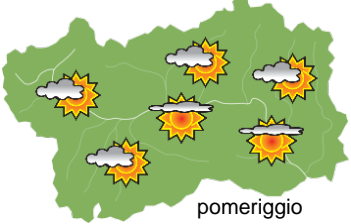






SITUAZIONE SINOTTICA

Il graduale instaurarsi di un'area di alta pressione determina tempo generalmente stabile sulla Valle d'Aosta con temperature che tendono ad aumentare, specie in montagna. Sabato il distacco di un minimo depressionario sulla Spagna influenzerà solo in parte la nostra regione nei giorni successivi, portando un incremento della nuvolosità ma senza fenomeni significativi associati.

 <p>mattino</p>	giovedì 31 agosto 2023		attendibilità: ★★☆☆
	<p>Passaggi di nubi alte e spesse fino al primo pomeriggio e nuovamente verso sera. Nel pomeriggio cumuli, anche estesi, presso i rilievi.</p> <p>Venti: 3000 m al mattino moderati da W-NW, forti sui rilievi occidentali, in indebolimento fino a deboli da NW la sera; nelle valli occidentali deboli da W, da SE la sera, altrove brezze da E-SE, moderate nel pomeriggio nella valle centrale.</p> <p>Temperature: nelle valli pressoché stazionarie, in montagna in aumento, specie in alta quota. Zero termico: 2700 » 3700 m; T 1500: 7 » 16 °C; T 3000: -2 » 4 °C (valori nella libera atmosfera).</p> <p>Pressione: in lieve aumento.</p>		
 <p>pomeriggio</p>	Temperature: <i>montagna (max)</i>	▲	Segnalazioni: nulla da segnalare.
	Temperature: <i>valli (max)</i>	◄	

 <p>mattino</p>	venerdì 1 settembre 2023		attendibilità: ★★☆☆
	<p>Al mattino sereno con qualche cumulo presso i confini E-SE. Da fine mattina nubi alte e sottili in arrivo da SW in transito su tutta la regione, graduale aumento della nuvolosità in bassa valle con possibilità di isolate deboli precipitazioni nel pomeriggio. Dalla sera nubi basse in aumento a partire da est fino a cielo anche molto nuvoloso nelle valli.</p> <p>Venti: 3000 m moderati W-SW, deboli da W-S la sera; nelle valli brezze da E-SE, deboli al mattino, moderate nel pomeriggio in particolare nella valle centrale.</p> <p>Temperature: nelle valli in lieve aumento, in montagna in aumento, specie le minime. Zero termico: 3600 » 4100 m; T 1500: 10 » 18 °C; T 3000: 3 » 7 °C (valori nella libera atmosfera).</p> <p>Pressione: in lieve aumento.</p>		
 <p>pomeriggio</p>	Temperature: <i>montagna (min max)</i>	▲ ▲	Segnalazioni: nulla da segnalare.
	Temperature: <i>valli (min max)</i>	▲ ▲	

 <p>mattino</p>	sabato 2 settembre 2023		attendibilità: ★★☆☆
	<p>Nubi basse nelle valli in sollevamento dalla tarda mattinata, in montagna, sopra i 3000 m circa, parzialmente nuvoloso per nubi medio-alte. Nel pomeriggio poco nuvoloso per nubi alte con cumuli presso i rilievi.</p> <p>Venti: 3000 m deboli dai quadranti meridionali; brezze nelle valli, a tratti moderate nelle ore centrali.</p> <p>Temperature: nelle valli in lieve aumento, in montagna pressoché stazionarie. Zero termico: 3900 » 4300 m (valori nella libera atmosfera).</p> <p>Pressione: in lieve aumento.</p>		
 <p>pomeriggio</p>	Temperature: <i>montagna (min max)</i>	◄ ◄	Segnalazioni: nulla da segnalare.
	Temperature: <i>valli (min max)</i>	▲ ▲	

tendenza successiva				attendibilità: ★★☆☆
 <p>dom 3 set</p>	 <p>lun 4 set</p>	 <p>mar 5 set</p>	 <p>mer 6 set</p>	<p>Domenica possibili nubi basse nelle valli in sollevamento entro fine mattina, poi nuvoloso per nubi alte e spesse, persistenti. Lunedì ancora nuvoloso per nubi alte e spesse, addensamenti nel pomeriggio a E-SE. Martedì abbastanza soleggiato, mercoledì generale diminuzione della nuvolosità.</p>

31/08/2023	Temperatura Max di ieri (ore 12-18) °C	Temperatura Min di oggi (ore 00-08) °C	Precipitazioni ultime 24 ore (ore 08-08) mm
Aosta - Mont-Fleury 577 m. slm	25,1	10,8	0,0
Ayas - Champoluc 1566 m. slm	15,8	3,4	0,0
Champorcher - Petit-Mont-Blanc 1640 m. slm	14,3	7,3	0,0
Cogne - Gimillan 1785 m. slm	14,9	4,4	0,0
Courmayeur - Dolonne 1200 m. slm	19,0	8,3	0,0
Donnas - Clapey 341 m. slm	24,0	14,3	0,0
Etroubles - Chevière 1339 m. slm	16,2	8,0	0,0
Gressoney-Saint-Jean - Bieltschocke 1370 m. slm	16,5	5,6	0,0
La Thuile - Les Granges 1637 m. slm	13,1	6,6	0,0
Morgex - Capoluogo 938 m. slm	21,0	11,3	0,0
Nus - Saint-Barthélemy - Osservatorio 1675 m. slm	15,3	7,4	0,2
Rhêmes-Notre-Dame - Chaudanne 1794 m. slm	14,8	3,1	0,0
Saint-Christophe - Aeroporto 545 m. slm	26,9	13,0	0,0
Saint-Vincent - Terme 626 m. slm	27,0	13,5	0,0
Valgrisenche - Menthiu 1859 m. slm	12,4	6,5	0,0
Valsavarenche - Pont 1951 m. slm	13,4	3,3	0,0
Valtournenche - Breuil Cervinia 1998 m. slm	14,1	2,5	0,0
Verrès - Capoluogo 375 m. slm	27,1	12,8	0,0
Villeneuve - S.R. Saint-Nicolas 839 m. slm	23,9	14,3	0,0

(I dati riportati sono pubblicati con procedura automatica, non risultano pertanto validati)