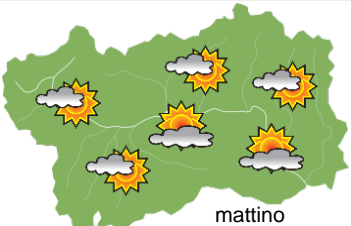
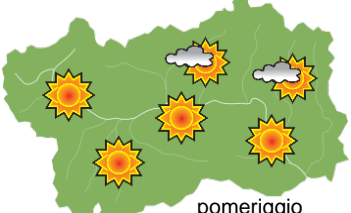
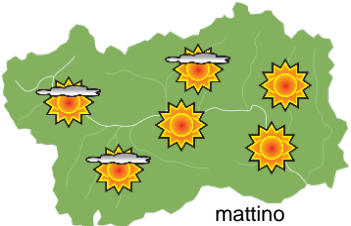
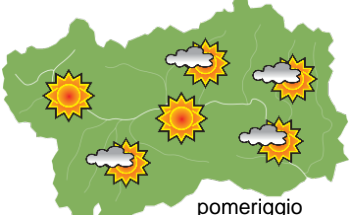

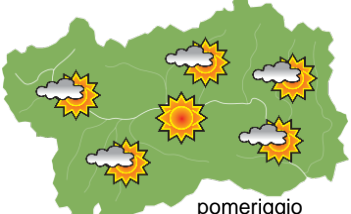






SITUAZIONE SINOTTICA

Un'area di alta pressione si allunga dal Marocco verso la Germania determinando tempo stabile sulla Valle d'Aosta. La presenza di due centri di bassa pressione ai suoi lati fornisce al contempo un apporto di umidità, in particolare da SE, favorendo la formazione di strati o foschie mattutine. Da domenica sembra possibile un irrobustimento delle aree di bassa pressione che tenderanno ad indebolire l'alta pressione con primi effetti che potrebbero avere luogo martedì sera, ma l'attendibilità risulta al momento bassa.

		martedì 5 settembre 2023		attendibilità: ★★★
 <p style="text-align: center;">mattino</p>	<p>Dissipazione della nuvolosità residua entro fine mattinata, in quota qualche passaggio di nubi alte e sottili. Nel pomeriggio cielo prevalentemente sereno eccetto per qualche cumulo specie ad E. Dalla sera da poco a irregolarmente nuvoloso per nuvolosità a bassa quota nelle valli.</p> <p>Venti: 3000 m NE moderati, in indebolimento e in rotazione da E, eccetto sul settore SE; deboli da E-SE nelle valli, moderati nelle ore centrali.</p> <p>Temperature: pressoché stazionarie nelle valli E, in rialzo nelle valli W e centro-W, stazionarie in quota.</p> <p>Zero termico: 4700 » 5200 m; T 1500: 13 » 22 °C; T 3000: 11 / 13 °C (valori nella libera atmosfera).</p> <p>Pressione: pressoché stazionaria.</p>			
	 <p style="text-align: center;">pomeriggio</p>	<p>Temperature: <i>montagna (max)</i> ◀▶</p>	<p style="color: red;">Segnalazioni: nulla da segnalare.</p>	
<p>Temperature: <i>valli (max)</i> ▲</p>				

		mercoledì 6 settembre 2023		attendibilità: ★★★
 <p style="text-align: center;">mattino</p>	<p>Qualche possibile foschia o strato nelle valli fino al primo mattino, in dissipazione. Cielo generalmente sereno, eccetto qualche velatura di passaggio in mattinata e addensamenti sui rilievi S e E/NE.</p> <p>Venti: 3000 m deboli da NE, in rotazione da E e rinforzo entro le ore centrali, poi in graduale indebolimento e rotazione da SE; brezze nelle valli, moderate nelle ore centrali.</p> <p>Temperature: pressoché stazionarie in quota e nei valori minimi nelle valli, massime in lieve aumento nelle valli E, in lieve calo in quelle centrali e W</p> <p>Zero termico: 4900 / 5100 m; T 1500: 13 » 22 °C; T 3000: 10 / 12 °C (valori nella libera atmosfera).</p> <p>Pressione: pressoché stazionaria.</p>			
	 <p style="text-align: center;">pomeriggio</p>	<p>Temperature: <i>montagna (min max)</i> ◀▶ ◀▶</p>	<p style="color: red;">Segnalazioni: nulla da segnalare.</p>	
<p>Temperature: <i>valli (min max)</i> ◀▶ ◀▶</p>				

		giovedì 7 settembre 2023		attendibilità: ★★★
 <p style="text-align: center;">mattino</p>	<p>Possibili foschie mattutine nelle valli, altrove generalmente sereno con cumuli in sviluppo, specie nel pomeriggio e presso i rilievi di confine.</p> <p>Venti: 3000 m deboli da E-NE; brezze da E-SE nelle valli.</p> <p>Temperature: pressoché stazionarie.</p> <p>Zero termico: 4800 / 5000 m (valori nella libera atmosfera).</p> <p>Pressione: pressoché stazionaria.</p>			
	 <p style="text-align: center;">pomeriggio</p>	<p>Temperature: <i>montagna (min max)</i> ◀▶ ◀▶</p>		
<p>Temperature: <i>valli (min max)</i> ◀▶ ◀▶</p>				

				tendenza successiva	attendibilità: ★★★
 <p style="text-align: center;">ven 8 set</p>	 <p style="text-align: center;">sab 9 set</p>	 <p style="text-align: center;">dom 10 set</p>	 <p style="text-align: center;">lun 11 set</p>	<p>Venerdì alta probabilità di strati mattutini nelle valli con cielo in giornata abbastanza soleggiato per addensamenti presso i rilievi. Da sabato giornate generalmente soleggiate eccetto possibili nubi a bassa quota tra notte e primo mattino e qualche addensamento, soprattutto sabato.</p>	

05/09/2023	Temperatura Max di ieri (ore 12-18) °C	Temperatura Min di oggi (ore 00-08) °C	Precipitazioni ultime 24 ore (ore 08-08) mm
Aosta - Mont-Fleury 577 m. slm	28,7	18,0	0,0
Ayas - Champoluc 1566 m. slm	23,1	11,3	0,0
Champorcher - Petit-Mont-Blanc 1640 m. slm	19,5	13,3	0,0
Cogne - Gimillan 1785 m. slm	23,8	10,7	0,0
Courmayeur - Dolonne 1200 m. slm	27,2	15,0	0,0
Donnas - Clapey 341 m. slm	27,8	20,8	0,0
Etroubles - Chevière 1339 m. slm	24,3	14,3	0,0
Gressoney-Saint-Jean - Bieltschocke 1370 m. slm	22,3	14,6	0,4
La Thuile - Les Granges 1637 m. slm	24,4	11,4	0,0
Morgex - Capoluogo 938 m. slm	28,7	16,7	0,0
Nus - Saint-Barthélemy - Osservatorio 1675 m. slm	22,4	13,9	1,0
Rhêmes-Notre-Dame - Chaudanne 1794 m. slm	23,4	8,3	0,0
Saint-Christophe - Aeroporto 545 m. slm	30,7	20,1	0,0
Saint-Vincent - Terme 626 m. slm	29,7	20,6	0,0
Valgrisenche - Menthiu 1859 m. slm	22,8	10,5	0,0
Valsavarenche - Pont 1951 m. slm	23,1	8,7	0,0
Valtournenche - Breuil Cervinia 1998 m. slm	22,2	8,6	0,0
Verrès - Capoluogo 375 m. slm	29,2	22,0	0,0
Villeneuve - S.R. Saint-Nicolas 839 m. slm	30,7	19,4	0,0

(I dati riportati sono pubblicati con procedura automatica, non risultano pertanto validati)