

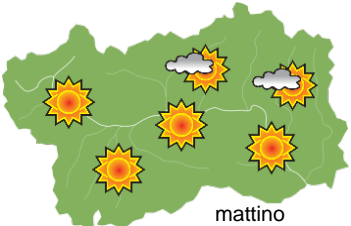
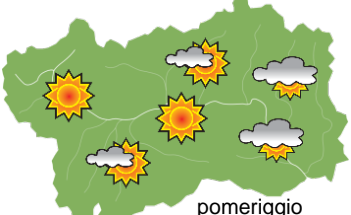
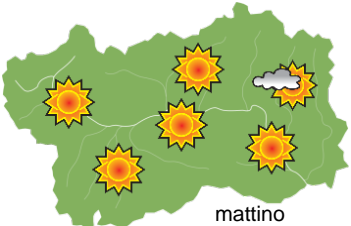
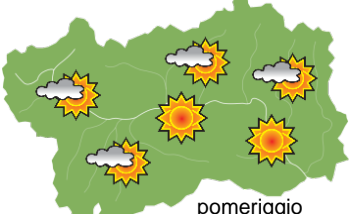






SITUAZIONE SINOTTICA

Ultimi giorni di alta pressione che abbraccia quasi tutta l'Europa continentale e mediterranea (tranne lo Ionio), con giornate ben soleggiate e aria calda in quota. Una bassa pressione sulle coste atlantiche infatti spinge via il campo anticiclonico di cui sopra, avvicinando sempre di più aria fredda da Ovest, portata da flussi Sud-occidentali più perturbati. Martedì sembra essere il giorno perturbato della prima parte della settimana prossima.

 <p>mattino</p>	giovedì 7 settembre 2023		attendibilità: ★★★
	<p>Sereno o poco nuvoloso per qualche isolato cumulo in sviluppo, più esteso ai confini con il Piemonte.</p> <p>Venti: 3000 m deboli da E/NE; brezze nelle valli, anche intense al pomeriggio.</p> <p>Temperature: in lieve calo. Zero termico: 4600 » 5000 m; T 1500: 10 » 20 °C; T 3000: 10 » 13 °C (valori nella libera atmosfera).</p> <p>Pressione: stabile.</p>		
 <p>pomeriggio</p>	Temperature: <i>montagna (max)</i>	▼	Segnalazioni: nulla da segnalare.
	Temperature: <i>valli (max)</i>	▼	

 <p>mattino</p>	venerdì 8 settembre 2023		attendibilità: ★★★
	<p>Da cielo sereno o poco nuvoloso a cielo in parte nuvoloso per la formazione di addensamenti anche estesi ai confini col Piemonte e sui rilievi più alti.</p> <p>Venti: 3000 m deboli dai quadranti NE; brezze nelle valli, a tratti intense.</p> <p>Temperature: isoterme o inversioni mattutine nelle valli, temperature in generale lieve calo. Zero termico: 4600 / 4900 m; T 1500: 8 » 20 °C; T 3000: 9 » 12 °C (valori nella libera atmosfera).</p> <p>Pressione: stabile o in lieve calo.</p>		
 <p>pomeriggio</p>	Temperature: <i>montagna (min max)</i>	▼ ▼	Segnalazioni: nulla da segnalare.
	Temperature: <i>valli (min max)</i>	▼ ▼	

 <p>mattino</p>	sabato 9 settembre 2023		attendibilità: ★★★
	<p>Cielo sereno o poco nuvoloso, con formazione di addensamenti anche estesi sui rilievi di confine estero durante la giornata.</p> <p>Venti: 3000 m deboli variabili; brezze nelle valli.</p> <p>Temperature: in rialzo nelle valli, in calo in quota. Zero termico: 4500 / 4800 m (valori nella libera atmosfera).</p> <p>Pressione: abbastanza stabile.</p>		
 <p>pomeriggio</p>	Temperature: <i>montagna (min max)</i>	▼ ▼	
	Temperature: <i>valli (min max)</i>	◀ ▶	

tendenza successiva				attendibilità: ★★★
<p>Piuttosto soleggiato domenica, da lunedì più fresco e nuvoloso, perturbato martedì, nuvoloso mercoledì.</p>				
 <p>dom 10 set</p>	 <p>lun 11 set</p>	 <p>mar 12 set</p>	 <p>mer 13 set</p>	

07/09/2023	Temperatura Max di ieri (ore 12-18) °C	Temperatura Min di oggi (ore 00-08) °C	Precipitazioni ultime 24 ore (ore 08-08) mm
Aosta - Mont-Fleury 577 m. slm	26.5	11.7	0.0
Ayas - Champoluc 1566 m. slm	20.4	6.2	0.0
Champorcher - Petit-Mont-Blanc 1640 m. slm	16.9	12.0	0.0
Cogne - Gimillan 1785 m. slm	19.4	8.4	0.0
Courmayeur - Dolonne 1200 m. slm	24.5	11.0	0.0
Donnas - Clapey 341 m. slm	26.1	16.5	0.0
Etroubles - Chevière 1339 m. slm	22.0	9.6	0.0
Gressoney-Saint-Jean - Bieltschocke 1370 m. slm	20.0	6.3	0.0
La Thuile - Les Granges 1637 m. slm	20.3	9.7	0.0
Morgex - Capoluogo 938 m. slm	26.1	10.9	0.0
Nus - Saint-Barthélemy - Osservatorio 1675 m. slm	19.3	11.7	0.4
Rhêmes-Notre-Dame - Chaudanne 1794 m. slm	19.1	5.4	0.0
Saint-Christophe - Aeroporto 545 m. slm	28.9	13.3	0.0
Saint-Vincent - Terme 626 m. slm	27.9	13.7	0.0
Valgrisenche - Menthieu 1859 m. slm	18.5	9.5	0.0
Valsavarenche - Pont 1951 m. slm	18.9	6.8	0.0
Valtournenche - Breuil Cervinia 1998 m. slm	19.3	7.0	0.0
Verrès - Capoluogo 375 m. slm	27.1	14.6	0.0
Villeneuve - S.R. Saint-Nicolas 839 m. slm	-	-	-

(I dati riportati sono pubblicati con procedura automatica, non risultano pertanto validati)