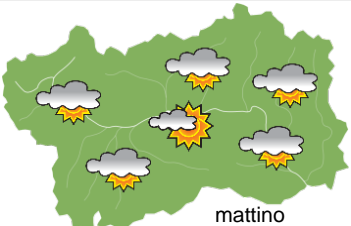
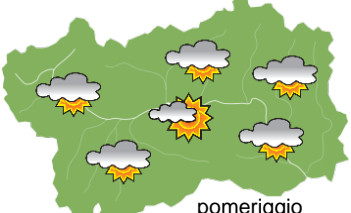
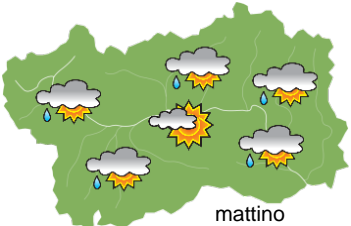
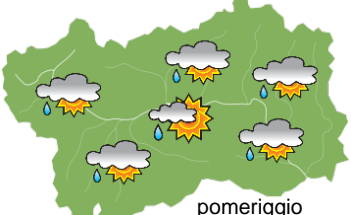
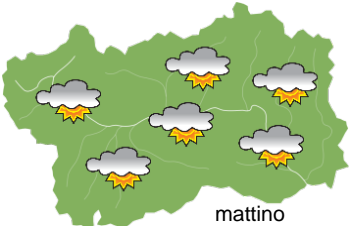
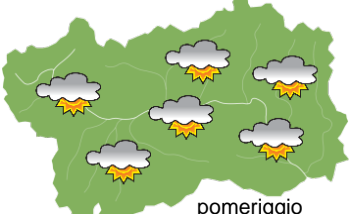






SITUAZIONE SINOTTICA

Una saccatura atlantica centrata sulle coste portoghesi favorisce l'ingresso di correnti piuttosto umide che, alternate a schiarite, porteranno qualche rovescio, specie domani sui settori sud-orientali. Domenica una temporanea rimonta di un promontorio anticiclonico mediterraneo favorirà qualche schiarita in più e un rialzo termico che dovrebbe anticipare il veloce passaggio di aria instabile in da W; successivamente l'allontanamento della citata struttura depressionaria, unita a un rialzo barico dovrebbe favorire un'attenuazione della nuvolosità fino a metà settimana.

		venerdì 15 settembre 2023		attendibilità: ★★☆☆
 <p style="text-align: center;">mattino</p>	<p>Irregolarmente nuvoloso con temporanee schiarite, localmente ampie nella valle e nelle ore centrali, alternate a qualche rovescio, più probabile in montagna.</p> <p>Venti: 3000 m S deboli; brezze nelle valli.</p> <p>Temperature: pressoché stazionarie.</p> <p>Zero termico: 3400 » 3800 m; T 1500: 10 » 16 °C; T 3000: 2 » 4 °C (valori nella libera atmosfera).</p> <p>Pressione: senza variazioni di rilievo.</p>			
	 <p style="text-align: center;">pomeriggio</p>	Temperature: <i>montagna (max)</i>	◄	Segnalazioni: nulla da segnalare.
Temperature: <i>valli (max)</i>		◄		

		sabato 16 settembre 2023		attendibilità: ★★☆☆
 <p style="text-align: center;">mattino</p>	<p>Da irregolarmente nuvoloso a molto nuvoloso con temporanee schiarite, più ampie nella valle e nelle ore centrali, alternate a qualche rovescio, più probabile in montagna, anche intenso e a carattere temporalesco sui settori sud-orientali e a confine col Piemonte.</p> <p>Venti: 3000 m da moderati a forti dai quadranti meridionali; brezze nelle valli.</p> <p>Temperature: in aumento in quota.</p> <p>Zero termico: 3500 » 4100 m; T 1500: 10 » 16 °C; T 3000: 4 » 6 °C (valori nella libera atmosfera).</p> <p>Pressione: senza variazioni di rilievo.</p>			
	 <p style="text-align: center;">pomeriggio</p>	Temperature: <i>montagna (min max)</i>	▲ ▲	Segnalazioni: possibili locali temporali.
Temperature: <i>valli (min max)</i>		◄ ◄		

		domenica 17 settembre 2023		attendibilità: ★★☆☆
 <p style="text-align: center;">mattino</p>	<p>Salvo qualche addensamento, talvolta intenso, specie a ridosso dei rilievi, abbastanza soleggiato con schiarite più ampie nelle ore centrali della giornata.</p> <p>Venti: 3000 m SW da deboli a forti; brezze nelle valli.</p> <p>Temperature: in aumento.</p> <p>Zero termico: 3900 » 4700 m (valori nella libera atmosfera).</p> <p>Pressione: senza variazioni di rilievo.</p>			
	 <p style="text-align: center;">pomeriggio</p>	Temperature: <i>montagna (min max)</i>	▲ ▲	
Temperature: <i>valli (min max)</i>		▲ ▲		

				tendenza successiva	attendibilità: ★★☆☆
 <p style="text-align: center;">lun 18 set</p>	 <p style="text-align: center;">mar 19 set</p>	 <p style="text-align: center;">mer 20 set</p>	 <p style="text-align: center;">gio 21 set</p>	Più perturbato lunedì; schiarite nei giorni successivi.	

15/09/2023	Temperatura Max di ieri (ore 12-18) °C	Temperatura Min di oggi (ore 00-08) °C	Precipitazioni ultime 24 ore (ore 08-08) mm
Aosta - Mont-Fleury 577 m. slm	22,0	15,7	2,8
Ayas - Champoluc 1566 m. slm	16,9	9,3	8,4
Champorcher - Petit-Mont-Blanc 1640 m. slm	15,6	9,7	8,8
Cogne - Gimillan 1785 m. slm	17,3	8,9	2,2
Courmayeur - Dolonne 1200 m. slm	21,1	12,6	2,6
Donnas - Clapey 341 m. slm	24,8	16,6	5,6
Etroubles - Chevrrière 1339 m. slm	18,7	10,9	4,4
Gressoney-Saint-Jean - Bieltschocke 1370 m. slm	18,4	10,8	11,0
La Thuile - Les Granges 1637 m. slm	17,7	9,8	0,6
Morgex - Capoluogo 938 m. slm	22,7	14,1	6,8
Nus - Saint-Barthélemy - Osservatorio 1675 m. slm	17,4	9,6	4,6
Rhêmes-Notre-Dame - Chaudanne 1794 m. slm	15,5	9,0	5,2
Saint-Christophe - Aeroporto 545 m. slm	23,5	16,1	2,8
Saint-Vincent - Terme 626 m. slm	26,5	15,5	8,0
Valgrisenche - Menthieu 1859 m. slm	14,9	8,8	5,2
Valsavarenche - Pont 1951 m. slm	14,6	8,2	4,4
Valtournenche - Breuil Cervinia 1998 m. slm	14,6	7,0	20,0
Verrès - Capoluogo 375 m. slm	25,9	16,2	10,4
Villeneuve - S.R. Saint-Nicolas 839 m. slm	23,3	14,7	2,2

(I dati riportati sono pubblicati con procedura automatica, non risultano pertanto validati)