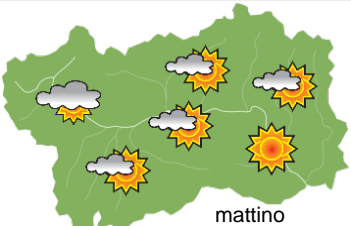
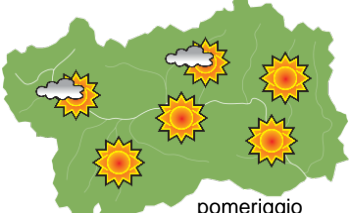
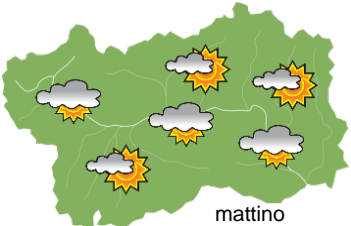
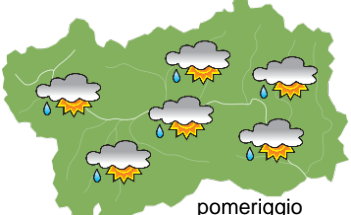
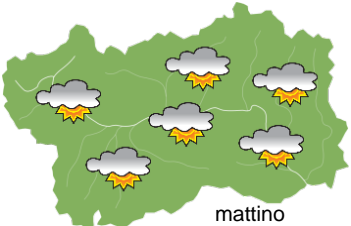
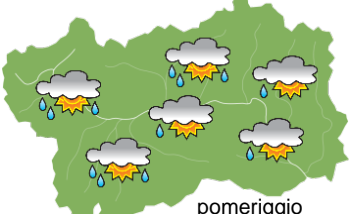


SITUAZIONE SINOTTICA

La rimonta di un promontorio anticiclonico determina oggi tempo soleggiato in Valle d'Aosta, domani il transito di un'onda depressionaria porterà qualche precipitazione, seguita da una perturbazione tra giovedì sera e venerdì mattina; da sabato si avrà l'espansione di un campo anticiclonico atlantico verso l'Europa centrale.

 <p>mattino</p>	martedì 19 settembre 2023		attendibilità: ★★☆☆
	<p>Abbastanza soleggiato, con annuvolamenti in particolare al mattino sui confini. Venti: 3000 m moderati nord-occidentali, in attenuazione e rotazione da S; episodi di foehn nelle valli superiori. Temperature: in aumento. Zero termico: 3200 » 3700 m; T 1500: 9 » 18 °C; T 3000: 1 » 6 °C (valori nella libera atmosfera). Pressione: in lieve aumento.</p>		
 <p>pomeriggio</p>	Temperature: <i>montagna (max)</i>	▲	Segnalazioni: nulla da segnalare.
	Temperature: <i>valli (max)</i>	▲	

 <p>mattino</p>	mercoledì 20 settembre 2023		attendibilità: ★★☆☆
	<p>Nubi nelle valli, in parziale dissipazione; nuvolosità in aumento, deboli precipitazioni dal pomeriggio, rovesci localmente intensi presso il Piemonte. Venti: 3000 m deboli meridionali; brezze nelle valli. Temperature: minime in lieve aumento in montagna, massime in lieve calo. Zero termico: 3300 » 3600 m; T 1500: 9 » 15 °C; T 3000: 2 » 5 °C (valori nella libera atmosfera). Pressione: in calo.</p>		
 <p>pomeriggio</p>	Temperature: <i>montagna (min max)</i>	▲ ▼	Segnalazioni: rovesci.
	Temperature: <i>valli (min max)</i>	◄ ▼	

 <p>mattino</p>	giovedì 21 settembre 2023		attendibilità: ★★☆☆
	<p>In parte soleggiato, con nubi in aumento, deboli precipitazioni dal pomeriggio, più intense in serata nel settore nord-occidentale. Venti: 3000 m da deboli a moderati sud-occidentali; brezze nelle valli. Temperature: minime in lieve calo nelle valli. Zero termico: 3300 » 3600 m (valori nella libera atmosfera). Pressione: in lieve calo.</p>		
 <p>pomeriggio</p>	Temperature: <i>montagna (min max)</i>	◄ ◄	
	Temperature: <i>valli (min max)</i>	▼ ◄	

tendenza successiva				attendibilità: ★★☆☆
<p>Venerdì precipitazioni al mattino sui confini, schiarite dal pomeriggio, sabato abbastanza soleggiato con qualche annuvolamento, domenica e lunedì soleggiato.</p>				
 <p>ven 22 set</p>	 <p>sab 23 set</p>	 <p>dom 24 set</p>	 <p>lun 25 set</p>	

19/09/2023	Temperatura Max di ieri (ore 12-18) °C	Temperatura Min di oggi (ore 00-08) °C	Precipitazioni ultime 24 ore (ore 08-08) mm
Aosta - Mont-Fleury 577 m. slm	19.2	12.2	3.4
Ayas - Champoluc 1566 m. slm	15.3	5.2	11.4
Champorcher - Petit-Mont-Blanc 1640 m. slm	12.9	9.8	27.4
Cogne - Gimillan 1785 m. slm	11.3	6.6	4.4
Courmayeur - Dolonne 1200 m. slm	15.2	10.1	12.8
Donnas - Clapey 341 m. slm	22.0	17.5	14.0
Etroubles - Chevière 1339 m. slm	14.2	9.4	14.6
Gressoney-Saint-Jean - Bieltschocke 1370 m. slm	17.3	7.4	10.2
La Thuile - Les Granges 1637 m. slm	12.3	8.6	16.8
Morgex - Capoluogo 938 m. slm	17.1	11.4	12.8
Nus - Saint-Barthélemy - Osservatorio 1675 m. slm	12.8	10.4	6.8
Rhêmes-Notre-Dame - Chaudanne 1794 m. slm	12.0	7.2	9.2
Saint-Christophe - Aeroporto 545 m. slm	20.4	13.1	2.8
Saint-Vincent - Terme 626 m. slm	20.2	13.1	11.6
Valgrisenche - Menthiu 1859 m. slm	11.3	8.1	11.6
Valsavarenche - Pont 1951 m. slm	11.3	6.7	9.0
Valtournenche - Breuil Cervinia 1998 m. slm	12.1	4.8	6.8
Verrès - Capoluogo 375 m. slm	21.4	14.3	13.6
Villeneuve - S.R. Saint-Nicolas 839 m. slm	17.5	14.3	7.0

(I dati riportati sono pubblicati con procedura automatica, non risultano pertanto validati)