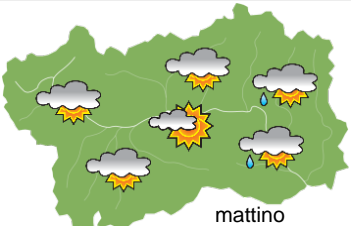
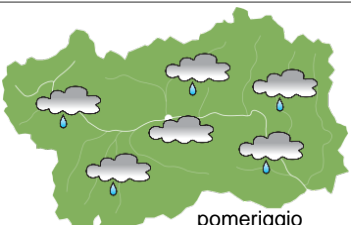
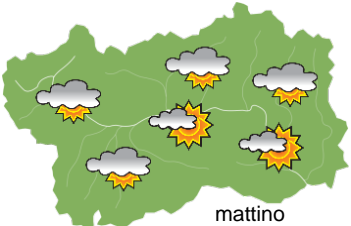
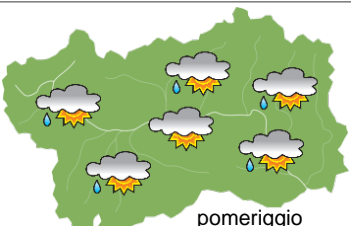
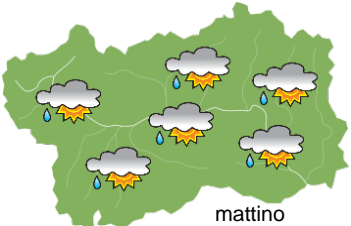
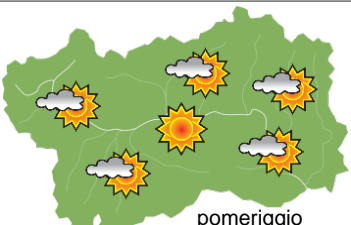






## SITUAZIONE SINOTTICA

Un minimo di pressione in transito sul Golfo del Leone trasporta umidità verso la Valle d'Aosta con precipitazioni che interesseranno la regione fino alle prime ore di domani. Il successivo avvicinarsi di una saccatura, attualmente sopra l'Inghilterra determinerà tra la sera e notte di domani un passaggio perturbato che localmente potrebbe assumere carattere moderato. Già da venerdì pomeriggio il tempo tenderà a migliorare, con stabilità in aumento specie da domenica con un rimonta anticiclonica che interesserà la regione dall'inizio della prossima settimana.

mercoledì 20 settembre 2023		attendibilità: ★★★
 mattino	Fino alle ore centrali irregolarmente nuvoloso per nubi medio-alte, anche molto nuvoloso in montagna, Deboli precipitazioni a E-SE. In seguito graduale ispessimento della nuvolosità fino a cielo molto nuvoloso, parziali schiarite nel fondovalle. Precipitazioni sparse anche localmente moderate, più probabili in montagna, verso sera possibili anche nel fondovalle. Limite neve in calo da 3500 m a 2900 m nella notte.	
 pomeriggio	<b>Venti:</b> 3000 m deboli dai quadranti meridionali al mattino, poi moderati da SE; da E-SE nelle valli, deboli al mattino, in intensificazione al pomeriggio, anche localmente forti nel fondovalle centrale, in indebolimento la sera. <b>Temperature:</b> in calo, specie nelle valli. Zero termico: 3300 » 3800 m; T 1500: 9 » 15 °C; T 3000: 2 » 4 °C (valori nella libera atmosfera). <b>Pressione:</b> pressoché stazionaria.	
Temperature: <i>montagna (max)</i> ▼		<b>Segnalazioni:</b> nulla da segnalare.
Temperature: <i>valli (max)</i> ▼		

giovedì 21 settembre 2023		attendibilità: ★★★
 mattino	Possibili residue deboli precipitazioni fino al primo mattino. Nuvolosità bassa stratiforme al mattino nelle valli, meno probabile a S-SW, in parziale dissolvimento. Entro fine mattina arrivo di nubi alte da W in graduale ispessimento e diffusione fino a cielo nuvoloso o molto nuvoloso ovunque. Nel pomeriggio precipitazioni sparse e più probabili in montagna, diffuse tra la sera e la notte, con valori anche moderati a NW. Limite neve intorno a 2800-3100 m.	
 pomeriggio	<b>Venti:</b> 3000 m deboli da SW fino a metà mattina, in intensificazione, forti da metà pomeriggio; calmi fino a metà mattina nelle valli, poi da E-SE moderati o localmente forti, specie nel fondovalle. <b>Temperature:</b> pressoché stazionarie, al più in lieve aumento nei valori massimi. Zero termico: 3200 » 3600 m; T 1500: 10 » 17 °C; T 3000: 2 » 5 °C (valori nella libera atmosfera). <b>Pressione:</b> in lieve calo.	
Temperature: <i>montagna (min max)</i> ◀◀		<b>Segnalazioni:</b> nulla da segnalare.
Temperature: <i>valli (min max)</i> ◀▲		

venerdì 22 settembre 2023		attendibilità: ★★★
 mattino	Fino al primo mattino nuvoloso o localmente molto nuvoloso con deboli precipitazioni. In seguito solo in parte nuvoloso per passaggio di nuvolosità alta e spessa. Da fine mattina sviluppo di cumuli specie presso i rilievi dei confini regionali.	
 pomeriggio	<b>Venti:</b> 3000 m moderati o localmente forti da W-SW, in indebolimento serale; da W-NW nelle valli, deboli al mattino, moderati nel pomeriggio. <b>Temperature:</b> in calo in montagna, specie le massime. Zero termico: 2800 / 3100 m (valori nella libera atmosfera). <b>Pressione:</b> in lieve rialzo.	
Temperature: <i>montagna (min max)</i> ▼▼		
Temperature: <i>valli (min max)</i> ◀◀		

tendenza successiva				attendibilità: ★★★
 sab 23 set	 dom 24 set	 lun 25 set	 mar 26 set	Sabato addensamenti sui rilievi N e W e passaggio di nubi medio-alte in giornata, qualche debole precipitazione sparsa in montagna. Domenica sereno eccetto qualche nube bassa mattutina. Lunedì e martedì prevalentemente soleggiato.

<b>20/09/2023</b>	<b>Temperatura Max di ieri (ore 12-18) °C</b>	<b>Temperatura Min di oggi (ore 00-08) °C</b>	<b>Precipitazioni ultime 24 ore (ore 08-08) mm</b>
Aosta - Mont-Fleury 577 m. slm	28,4	10,6	0,0
Ayas - Champoluc 1566 m. slm	18,9	6,8	0,0
Champorcher - Petit-Mont-Blanc 1640 m. slm	16,8	10,1	0,0
Cogne - Gimillan 1785 m. slm	18,6	6,7	0,0
Courmayeur - Dolonne 1200 m. slm	22,8	9,0	0,0
Donnas - Clapey 341 m. slm	26,2	16,1	0,0
Etroubles - Chevière 1339 m. slm	20,5	8,9	0,0
Gressoney-Saint-Jean - Bieltschocke 1370 m. slm	20,4	8,7	0,2
La Thuile - Les Granges 1637 m. slm	17,5	7,4	0,2
Morgex - Capoluogo 938 m. slm	24,7	9,2	0,0
Nus - Saint-Barthélemy - Osservatorio 1675 m. slm	18,2	9,6	0,0
Rhêmes-Notre-Dame - Chaudanne 1794 m. slm	18,2	5,3	0,0
Saint-Christophe - Aeroporto 545 m. slm	29,6	12,5	0,0
Saint-Vincent - Terme 626 m. slm	26,7	13,0	0,0
Valgrisenche - Menthieu 1859 m. slm	16,9	7,4	0,0
Valsavarenche - Pont 1951 m. slm	16,6	6,0	0,0
Valtournenche - Breuil Cervinia 1998 m. slm	16,0	5,7	0,0
Verrès - Capoluogo 375 m. slm	27,3	13,9	0,0
Villeneuve - S.R. Saint-Nicolas 839 m. slm	27,4	13,0	0,0

*(I dati riportati sono pubblicati con procedura automatica, non risultano pertanto validati)*