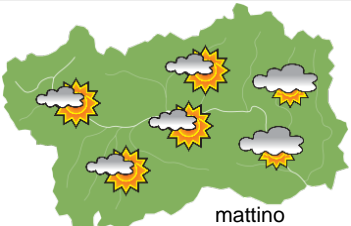
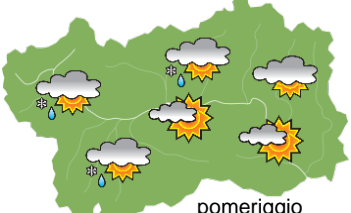
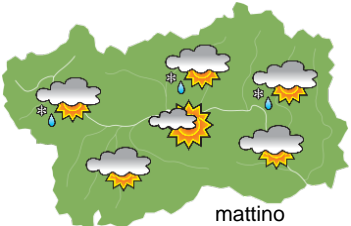
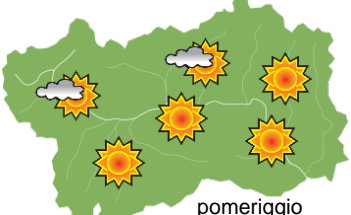








## SITUAZIONE SINOTTICA

Un fronte freddo determinerà qualche precipitazione in Valle d'Aosta tra stasera e domattina, da domenica si avrà la rimonta di un campo anticiclonico sull'Europa centrale, con tempo soleggiato almeno fino a metà della prossima settimana.

 <p>mattino</p>	<b>venerdì 22 settembre 2023</b>		attendibilità: ★★★
	<p>Abbastanza soleggiato, annuvolamenti e deboli precipitazioni presso il Piemonte e in serata sui confini, neve a 2400 m.  <b>Venti:</b> 3000 m moderati da WSW; episodi di foehn nelle valli dal pomeriggio.  <b>Temperature:</b> in lieve aumento nelle valli, in calo in montagna.            Zero termico: 3000 » 3100 m; T 1500: 8 » 15 °C; T 3000: 0 » 1 °C (valori nella libera atmosfera).  <b>Pressione:</b> in lieve aumento.</p>		
 <p>pomeriggio</p>	Temperature: <i>montagna (max)</i>	▼	<b>Segnalazioni:</b> nulla da segnalare.
	Temperature: <i>valli (max)</i>	▲	

 <p>mattino</p>	<b>sabato 23 settembre 2023</b>		attendibilità: ★★★
	<p>Nuvolosità irregolare fino a metà giornata, con schiarite più ampie nella valle centrale e deboli precipitazioni sui confini e presso il Piemonte, neve a 2000-2200 m, in seguito soleggiato, con qualche nuvola sui confini.  <b>Venti:</b> 3000 m moderati nord-occidentali, in rinforzo e rotazione da N; episodi di foehn nelle valli.  <b>Temperature:</b> in calo.            Zero termico: 2400 » 2700 m; T 1500: 6 » 12 °C; T 3000: -4 » -2 °C (valori nella libera atmosfera).  <b>Pressione:</b> in aumento.</p>		
 <p>pomeriggio</p>	Temperature: <i>montagna (min max)</i>	▼ ▼	<b>Segnalazioni:</b> nulla da segnalare.
	Temperature: <i>valli (min max)</i>	▼ ▼	

 <p>mattino</p>	<b>domenica 24 settembre 2023</b>		attendibilità: ★★★
	<p>Soleggiato.  <b>Venti:</b> 3000 m moderati settentrionali, in attenuazione; brezze nelle valli.  <b>Temperature:</b> in aumento tranne le minime nelle valli.            Zero termico: 2600 » 3500 m (valori nella libera atmosfera).  <b>Pressione:</b> stazionaria.</p>		
 <p>pomeriggio</p>	Temperature: <i>montagna (min max)</i>	▲ ▲	
	Temperature: <i>valli (min max)</i>	▼ ▲	

<b>tendenza successiva</b>				attendibilità: ★★★
<p>Lunedì, martedì e mercoledì soleggiato, giovedì abbastanza soleggiato con qualche annuvolamento.</p>				
 <p>lun 25 set</p>	 <p>mar 26 set</p>	 <p>mer 27 set</p>	 <p>gio 28 set</p>	

<b>22/09/2023</b>	<b>Temperatura Max di ieri (ore 12-18) °C</b>	<b>Temperatura Min di oggi (ore 00-08) °C</b>	<b>Precipitazioni ultime 24 ore (ore 08-08) mm</b>
Aosta - Mont-Fleury 577 m. slm	20.1	14.0	0.4
Ayas - Champoluc 1566 m. slm	12.3	8.8	1.4
Champorcher - Petit-Mont-Blanc 1640 m. slm	10.1	9.0	13.0
Cogne - Gimillan 1785 m. slm	12.4	6.9	3.0
Courmayeur - Dolonne 1200 m. slm	14.9	9.4	11.2
Donnas - Clapey 341 m. slm	20.0	16.6	1.0
Etroubles - Chevière 1339 m. slm	13.3	9.0	15.0
Gressoney-Saint-Jean - Bieltschocke 1370 m. slm	13.5	10.3	3.4
La Thuile - Les Granges 1637 m. slm	12.6	6.0	12.4
Morgex - Capoluogo 938 m. slm	17.1	11.6	10.8
Nus - Saint-Barthélemy - Osservatorio 1675 m. slm	12.7	8.3	6.2
Rhêmes-Notre-Dame - Chaudanne 1794 m. slm	9.6	6.8	1.6
Saint-Christophe - Aeroporto 545 m. slm	21.3	14.7	0.8
Saint-Vincent - Terme 626 m. slm	19.3	15.2	0.6
Valgrisenche - Menthieu 1859 m. slm	8.9	5.6	2.6
Valsavarenche - Pont 1951 m. slm	9.6	7.1	2.8
Valtournenche - Breuil Cervinia 1998 m. slm	8.8	6.5	4.6
Verrès - Capoluogo 375 m. slm	20.7	16.5	0.0
Villeneuve - S.R. Saint-Nicolas 839 m. slm	18.3	14.2	0.6

*(I dati riportati sono pubblicati con procedura automatica, non risultano pertanto validati)*