
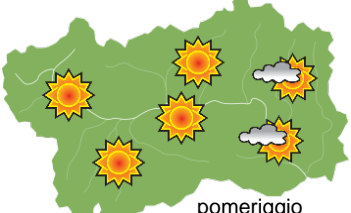

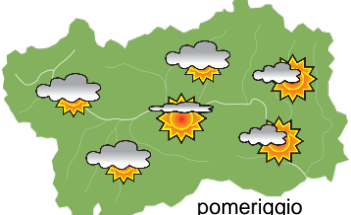

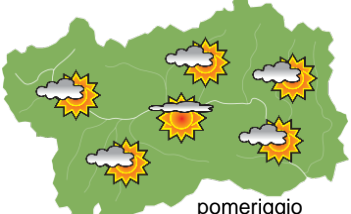






SITUAZIONE SINOTTICA

Un'area anticiclonica interessa la Valle d'Aosta determinando per la giornata odierna tempo stabile. Tra il pomeriggio e la notte di domani la regione dovrebbe risentire dell'influenza di una saccatura di passaggio a nord delle Alpi che dovrebbe portare un temporaneo calo delle temperature in quota e qualche debole precipitazione sui rilievi a confine con Francia e Svizzera, in esaurimento entro il mattino di mercoledì, quando nuova alta pressione tenderà gradualmente a instaurarsi sulla regione, mantenendosi probabilmente fino almeno a domenica.

 <p>mattino</p>		lunedì 2 ottobre 2023		attendibilità: ★★★
		<p>Cielo generalmente sereno con passaggi di nubi alte e sottili dalle ore centrali. Nel pomeriggio qualche isolato cumulo in formazione, specie a E/SE.</p> <p>Venti: 3000 m deboli da W/SW, in rinforzo la sera; brezze nelle valli.</p> <p>Temperature: pressoché stazionarie, al più in lieve aumento nel fondovalle.</p> <p>Zero termico: 4200 / 4500 m; T 1500: 10 » 17 °C; T 3000: 9 » 6 °C (valori nella libera atmosfera).</p> <p>Pressione: in lieve rialzo.</p>		
 <p>pomeriggio</p>		Temperature: <i>montagna (max)</i>	◄	Segnalazioni: nulla da segnalare.
		Temperature: <i>valli (max)</i>	◄	

 <p>mattino</p>		martedì 3 ottobre 2023		attendibilità: ★★★
		<p>Prevalentemente sereno con nubi alte e spesse fino a metà mattina. Da metà pomeriggio passaggi di nubi alte e spesse, persistenti nella notte, a tratti anche nuvoloso in montagna; presso la dorsale N e W graduale formazione di addensamenti fino a localmente molto nuvoloso verso sera con qualche debole precipitazione, specie a NW (limite neve a 3000-3200 m circa).</p> <p>Venti: 3000 m moderati da W/NW, dal pomeriggio forti da NW; nelle valli al mattino deboli da NW, in rinforzo fino a moderati o localmente forti dalle ore centrali con episodi di foehn.</p> <p>Temperature: in calo in montagna specie le massime, massime in rialzo nelle valli.</p> <p>Zero termico: 4100 » 3800 m; T 1500: 11 » 20 °C; T 3000: 8 » 4 °C (valori nella libera atmosfera).</p> <p>Pressione: in lieve rialzo.</p>		
 <p>pomeriggio</p>		Temperature: <i>montagna (min max)</i>	▼ ▼	Segnalazioni: nulla da segnalare.
		Temperature: <i>valli (min max)</i>	◄ ▲	

 <p>mattino</p>		mercoledì 4 ottobre 2023		attendibilità: ★★★
		<p>Sereno al mattino. In seguito nubi medio-alte e cumuli presso i rilievi di confine. Dalla notte possibili nubi basse nelle valli.</p> <p>Venti: 3000 m deboli da W, localmente moderati da NW nel pomeriggio; brezze nelle valli.</p> <p>Temperature: in lieve calo nelle valli, in aumento le minime in montagna.</p> <p>Zero termico: 3800 / 4000 m (valori nella libera atmosfera).</p> <p>Pressione: in lieve rialzo.</p>		
 <p>pomeriggio</p>		Temperature: <i>montagna (min max)</i>	▲ ◄	
		Temperature: <i>valli (min max)</i>	▼ ▼	

tendenza successiva				attendibilità: ★★★
				<p>Giovedì generalmente sereno, salvo addensamenti in giornata presso i rilievi E-SE e passaggi di nubi alte, a tratti spesse, dal pomeriggio. Venerdì irregolarmente nuvoloso per nubi medio-alte persistenti e schiarite nelle ore centrali. Sabato e domenica prevalentemente sereno.</p>
				
				
				
gio 5 ott	ven 6 ott	sab 7 ott	dom 8 ott	

02/10/2023	Temperatura Max di ieri (ore 12-18) °C	Temperatura Min di oggi (ore 00-08) °C	Precipitazioni ultime 24 ore (ore 08-08) mm
Aosta - Mont-Fleury 577 m. slm	25,9	8,7	0,0
Ayas - Champoluc 1566 m. slm	21,1	4,7	0,0
Champorcher - Petit-Mont-Blanc 1640 m. slm	18,7	13,1	0,0
Cogne - Gimillan 1785 m. slm	21,8	9,5	0,0
Courmayeur - Dolonne 1200 m. slm	23,6	9,5	0,0
Donnas - Clapey 341 m. slm	25,1	15,6	0,0
Etroubles - Chevière 1339 m. slm	20,5	9,9	0,0
Gressoney-Saint-Jean - Bieltschocke 1370 m. slm	19,9	5,6	0,0
La Thuile - Les Granges 1637 m. slm	20,5	10,5	0,0
Morgex - Capoluogo 938 m. slm	25,2	8,0	0,0
Nus - Saint-Barthélemy - Osservatorio 1675 m. slm	19,0	12,4	0,0
Rhêmes-Notre-Dame - Chaudanne 1794 m. slm	19,6	5,5	0,0
Saint-Christophe - Aeroporto 545 m. slm	27,6	10,9	0,0
Saint-Vincent - Terme 626 m. slm	25,7	12,5	0,0
Valgrisenche - Menthieu 1859 m. slm	19,2	11,4	0,0
Valsavarenche - Pont 1951 m. slm	19,6	7,0	0,0
Valtournenche - Breuil Cervinia 1998 m. slm	20,4	7,6	0,0
Verrès - Capoluogo 375 m. slm	25,9	13,4	0,0
Villeneuve - S.R. Saint-Nicolas 839 m. slm	26,5	13,9	0,0

(I dati riportati sono pubblicati con procedura automatica, non risultano pertanto validati)