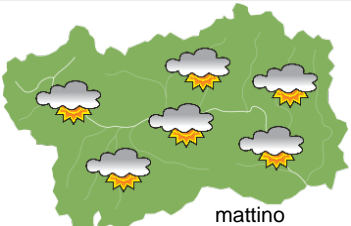
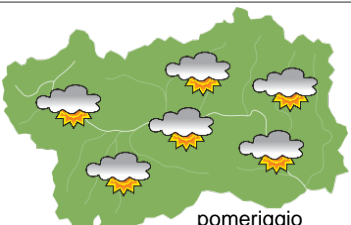
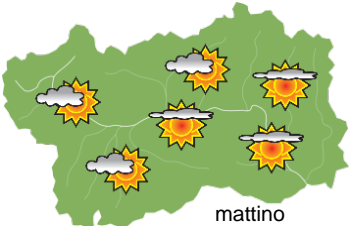
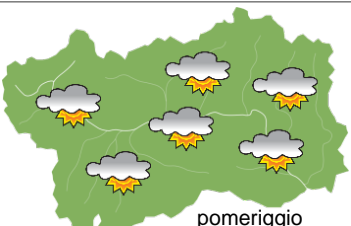
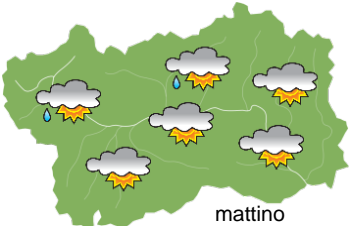
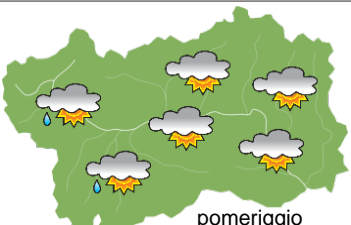




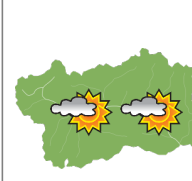
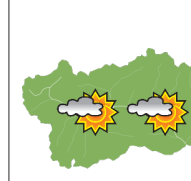
SITUAZIONE SINOTTICA

Correnti umide nord-occidentali interessano oggi la Valle d'Aosta determinando un aumento della nuvolosità. Una temporanea rimonta anticiclonica domani e in parte mercoledì porterà invece un lieve aumento delle temperature, prima di un passaggio perturbato tra mercoledì sera e venerdì, giornata che dovrebbe risultare la più piovosa e con calo delle temperature. I gironi successivi dovrebbero risultare meno perturbati ma con temperature ancora in calo, specie domenica.

venerdì 15 ottobre 2023		attendibilità: ★★☆☆
 mattino	<p style="text-align: center;">lunedì 16 ottobre 2023</p> <p>Cielo da irregolarmente nuvoloso a nuvoloso per nubi alte e spesse durante la giornata, a tratti più sottili. Qualche nube a quota medio-bassa nelle vallate fino a metà pomeriggio circa.</p> <p>Venti: 3000 m deboli tra W e N, dalla sera da E/S; deboli da E/SE nelle valli, moderati nelle ore centrali.</p> <p>Temperature: in calo nelle valli. Zero termico: 1900 » 3100 m; T 1500: 2 » 8 °C; T 3000: -2 » 0 °C (valori nella libera atmosfera).</p> <p>Pressione: pressoché stazionaria.</p>	
 pomeriggio		
<p>Temperature: <i>montagna (max)</i> ▲ ▲ Segnalazioni: nulla da segnalare.</p> <p>Temperature: <i>valli (max)</i> ▼</p>		

sabato 16 ottobre 2023		attendibilità: ★★☆☆
 mattino	<p style="text-align: center;">martedì 17 ottobre 2023</p> <p>Parzialmente velato al mattino. Dalle ore centrali nubi alte in diffusione e graduale ispessimento con cielo irregolarmente nuvoloso. Dalla sera nuvoloso per nubi medio-alte e formazione di addensamenti presso la dorsale W-NW.</p> <p>Venti: 3000 m deboli da W/SW, moderati dalla sera; calmi al mattino nelle valli, poi deboli da E/SE, a tratti moderati.</p> <p>Temperature: in lieve aumento, specie nei valori massimi. Isotermia tra 2000 e 3000 m circa. Zero termico: 2800 » 3400 m; T 1500: 3 » 10 °C; T 3000: -1 » 2 °C (valori nella libera atmosfera).</p> <p>Pressione: pressoché stazionaria.</p>	
 pomeriggio		
<p>Temperature: <i>montagna (min max)</i> ▲ ▲ Segnalazioni: nulla da segnalare.</p> <p>Temperature: <i>valli (min max)</i> ▲ ▲</p>		

domenica 17 ottobre 2023		attendibilità: ★★☆☆
 mattino	<p style="text-align: center;">mercoledì 18 ottobre 2023</p> <p>Dalla notte addensamenti presso i rilievi N, W e SW, associati a deboli precipitazioni intermittenti, specie al confine N fino al mattino e ad W nelle ore centrali. Nubi medio-alte diffuse con parziali schiarite verso metà pomeriggio. Dalla sera nuvoloso o localmente molto nuvoloso.</p> <p>Venti: 3000 m moderati da SW, localmente forti specie dalla sera; nelle valli deboli da E/SE da metà mattina, moderati nel pomeriggio.</p> <p>Temperature: in aumento le minime in montagna, in calo le massime nelle valli. Zero termico: 3100 » 3400 m (valori nella libera atmosfera).</p> <p>Pressione: in lieve calo.</p>	
 pomeriggio		
<p>Temperature: <i>montagna (min max)</i> ▲ ▲ Segnalazioni: nulla da segnalare.</p> <p>Temperature: <i>valli (min max)</i> ▲ ▲</p>		

venerdì 19 ottobre 2023				attendibilità: ★★☆☆
 gio 19 ott	 ven 20 ott	 sab 21 ott	 dom 22 ott	<p style="text-align: center;">tendenza successiva</p> <p>Giovedì nuvoloso o localmente molto nuvoloso con precipitazioni generalmente deboli e sparse, specie sui rilievi di confine. Venerdì molto nuvoloso con precipitazioni diffuse già dal mattino, localmente moderate. Sabato poco nuvoloso con addensamenti presso i rilievi. Domenica irregolarmente nuvoloso.</p>

16/10/2023	Temperatura Max di ieri (ore 12-18) °C	Temperatura Min di oggi (ore 00-08) °C	Precipitazioni ultime 24 ore (ore 08-08) mm
Aosta - Mont-Fleury 577 m. slm	21,3	5,2	0,0
Ayas - Champoluc 1566 m. slm	14,2	-1,3	0,0
Champorcher - Petit-Mont-Blanc 1640 m. slm	16,7	3,0	0,0
Cogne - Gimillan 1785 m. slm	15,4	-0,5	0,0
Courmayeur - Dolonne 1200 m. slm	15,1	3,1	0,0
Donnas - Clapey 341 m. slm	22,4	9,4	0,0
Etroubles - Chevière 1339 m. slm	13,0	2,3	0,0
Gressoney-Saint-Jean - Bieltschocke 1370 m. slm	15,7	1,4	0,0
La Thuile - Les Granges 1637 m. slm	11,0	0,3	0,0
Morgex - Capoluogo 938 m. slm	17,3	4,2	0,0
Nus - Saint-Barthélemy - Osservatorio 1675 m. slm	13,5	2,8	0,0
Rhêmes-Notre-Dame - Chaudanne 1794 m. slm	11,8	-0,8	0,0
Saint-Christophe - Aeroporto 545 m. slm	23,6	6,5	0,0
Saint-Vincent - Terme 626 m. slm	23,9	7,8	0,0
Valgrisenche - Menthiu 1859 m. slm	10,0	0,9	0,0
Valsavarenche - Pont 1951 m. slm	10,3	-0,9	0,0
Valtournenche - Breuil Cervinia 1998 m. slm	11,7	-1,7	0,0
Verrès - Capoluogo 375 m. slm	25,2	8,7	0,0
Villeneuve - S.R. Saint-Nicolas 839 m. slm	20,2	8,3	0,0

(I dati riportati sono pubblicati con procedura automatica, non risultano pertanto validati)