
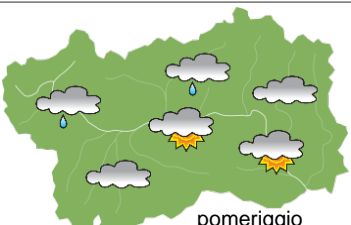
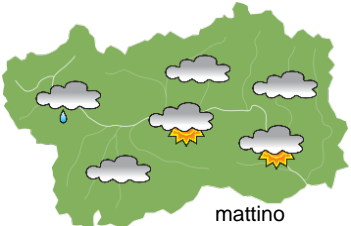
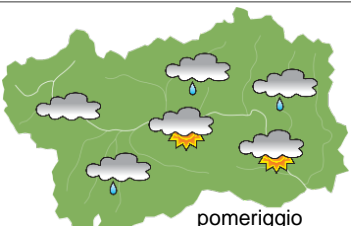
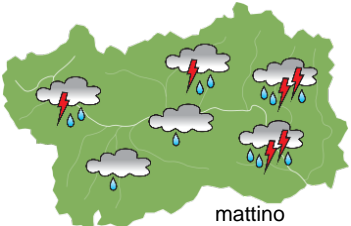
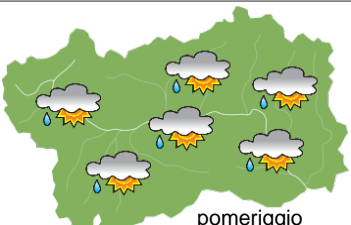






SITUAZIONE SINOTTICA

Correnti sudoccidentali in quota a tratti umide e lievemente instabili interessano la regione alpina sino a tutto domani, con nubi e qualche pioggia intermittente di difficile previsione nella sua localizzazione spazio-temporale. Venerdì transita sulla nostra regione un sistema frontale con precipitazioni diffuse e localmente anche di forte intensità. Nella giornata di sabato altri impulsi di aria più fredda interesseranno la regione alpina con una generale diminuzione delle temperature ed ancora qualche rovescio sparso. Da domenica la predicibilità è bassa: possibili ancora correnti sudoccidentali con un passaggio perturbato martedì.

| | | | | | | |
|---|---|--|------------------------------------|---|--|---------------------------------|
| mercoledì 18 ottobre 2023 | | attendibilità: ★★☆☆ | | | | |
|  <p style="text-align: center;">mattino</p> | <p>Al mattino generalmente nuvoloso con schiarite irregolari, anche in montagna sopra i 3000m circa. Nel pomeriggio generale aumento della nuvolosità sino a molto nuvoloso ovunque, con deboli precipitazioni sparse sulle montagne della dorsale N e NW.</p> <p>Venti: 3000 m da SW moderati, a tratti forti sul settore occidentale e sudorientale. Sulle testate vallive meridionali e settentrionali moderati da S-SW; brezze da E-SE nelle valli, deboli al mattino, moderate nel pomeriggio, specie nella valle centrale tra Chatillon e Pont St. Martin.</p> <p>Temperature: in montagna, specie in alta quota, in aumento. Nelle valli in calo. Isotermia tra 2500 e 3000m circa attorno a 2 °C.</p> <p>Zero termico: 3600 / 3300 m; T 1500: 3 » 7 °C; T 3000: 2 / 4 °C (valori nella libera atmosfera).</p> <p>Pressione: in lieve calo.</p> | | | | | |
| |  <p style="text-align: center;">pomeriggio</p> | <table border="1"> <tr> <td>Temperature: <i>montagna (max)</i></td> <td>▲</td> <td rowspan="2">Segnalazioni: nulla da segnalare.</td> </tr> <tr> <td>Temperature: <i>valli (max)</i></td> <td>▼</td> </tr> </table> | Temperature: <i>montagna (max)</i> | ▲ | Segnalazioni: nulla da segnalare. | Temperature: <i>valli (max)</i> |
| Temperature: <i>montagna (max)</i> | ▲ | Segnalazioni: nulla da segnalare. | | | | |
| Temperature: <i>valli (max)</i> | ▼ | | | | | |

| | | | | | | | | |
|--|--|---|--|----|---|--|-------------------------------------|----|
| giovedì 19 ottobre 2023 | | attendibilità: ★★☆☆ | | | | | | |
|  <p style="text-align: center;">mattino</p> | <p>Cielo generalmente da nuvoloso a molto nuvoloso per l'intera giornata e solamente qualche temporanea schiarita nella valle centrale; possibili precipitazioni sparse ed intermittenti ovunque, generalmente deboli ma anche a carattere di breve rovescio, più probabili sulle montagne della dorsale N e NW nelle ore centrali. Dalla serata tempo in peggioramento con precipitazioni più continue dalla notte a partire dalla dorsale S.</p> <p>Venti: 3000 m da S-SW, da moderati a forti. Sulle testate vallive meridionali e settentrionali forti da S-SE; brezze da E-SE nelle valli, deboli al mattino, moderate nel pomeriggio, specie nella valle centrale tra Chatillon e Pont St. Martin.</p> <p>Temperature: in montagna minime stazionarie, massime in calo. Nelle valli minime stazionarie, massime stazionarie od in lieve aumento.</p> <p>Zero termico: 3100 / 3400 m; T 1500: 3 » 8 °C; T 3000: 0 / 3 °C (valori nella libera atmosfera).</p> <p>Pressione: in calo.</p> | | | | | | | |
| |  <p style="text-align: center;">pomeriggio</p> | <table border="1"> <tr> <td>Temperature: <i>montagna (min max)</i></td> <td>◀▶</td> <td>▼</td> <td rowspan="2">Segnalazioni: nulla da segnalare.</td> </tr> <tr> <td>Temperature: <i>valli (min max)</i></td> <td>◀▶</td> <td>◀▶</td> </tr> </table> | Temperature: <i>montagna (min max)</i> | ◀▶ | ▼ | Segnalazioni: nulla da segnalare. | Temperature: <i>valli (min max)</i> | ◀▶ |
| Temperature: <i>montagna (min max)</i> | ◀▶ | ▼ | Segnalazioni: nulla da segnalare. | | | | | |
| Temperature: <i>valli (min max)</i> | ◀▶ | ◀▶ | | | | | | |

| | | | | | | | | |
|---|--|--|--|----|---|--|-------------------------------------|----|
| venerdì 20 ottobre 2023 | | attendibilità: ★★☆☆ | | | | | | |
|  <p style="text-align: center;">mattino</p> | <p>Al mattino cielo coperto con precipitazioni diffuse e moderate, anche a carattere di rovescio e temporale, localmente forti sul settore sudorientale al confine col Piemonte, e sulle montagne di confine N. Nel pomeriggio parziale attenuazione delle nubi e delle precipitazioni. Da fine pomeriggio probabilmente asciutto, poi nella notte nuovo passaggio precipitativo con limite delle nevicate in calo sino a 2200m sul settore NW.</p> <p>Venti: 3000 m da SE, nella notte ed al mattino da forti a molto forti, specie sulla dorsale S, SE ed E; nel pomeriggio attenuazione, tra moderati e forti. Sulle testate vallive meridionali e settentrionali da forti a molto forti da SE; nelle valli da E-SE, da moderati a forti, specie in bassa valle.</p> <p>Temperature: in montagna minime stazionarie, massime in calo. Nelle valli in lieve aumento.</p> <p>Zero termico: 3100 » 2500 m (valori nella libera atmosfera).</p> <p>Pressione: in ulteriore calo al mattino, in aumento dal pomeriggio.</p> | | | | | | | |
| |  <p style="text-align: center;">pomeriggio</p> | <table border="1"> <tr> <td>Temperature: <i>montagna (min max)</i></td> <td>◀▶</td> <td>▼</td> <td rowspan="2">Segnalazioni: nulla da segnalare.</td> </tr> <tr> <td>Temperature: <i>valli (min max)</i></td> <td>◀▶</td> <td>▲</td> </tr> </table> | Temperature: <i>montagna (min max)</i> | ◀▶ | ▼ | Segnalazioni: nulla da segnalare. | Temperature: <i>valli (min max)</i> | ◀▶ |
| Temperature: <i>montagna (min max)</i> | ◀▶ | ▼ | Segnalazioni: nulla da segnalare. | | | | | |
| Temperature: <i>valli (min max)</i> | ◀▶ | ▲ | | | | | | |

| | | | | |
|--|---|---|---|---|
| tendenza successiva | | | | attendibilità: ★☆☆☆ |
|  <p style="text-align: center;">sab 21 ott</p> |  <p style="text-align: center;">dom 22 ott</p> |  <p style="text-align: center;">lun 23 ott</p> |  <p style="text-align: center;">mar 24 ott</p> | <p>Sabato mattina ancora variamente nuvoloso con deboli precipitazioni sulle montagne a W, nel pomeriggio asciutto con belle schiarite. Domenica per gran parte soleggiato. Lunedì nubi basse nelle valli, abbastanza soleggiato in montagna; peggioramento dalla serata. Martedì molto nuvoloso con precipitazioni deboli.</p> |

| 18/10/2023 | Temperatura Max di ieri (ore 12-18) °C | Temperatura Min di oggi (ore 00-08) °C | Precipitazioni ultime 24 ore (ore 08-08) mm |
|---|---|---|--|
| Aosta - Mont-Fleury 577 m. slm | 16,0 | 7,2 | 0,0 |
| Ayas - Champoluc 1566 m. slm | 10,1 | 1,6 | 0,0 |
| Champorcher - Petit-Mont-Blanc 1640 m. slm | 6,2 | 1,9 | 0,0 |
| Cogne - Gimillan 1785 m. slm | 11,4 | 0,3 | 0,0 |
| Courmayeur - Dolonne 1200 m. slm | 13,0 | 5,5 | 0,0 |
| Donnas - Clapey 341 m. slm | 15,7 | 8,8 | 0,0 |
| Etroubles - Chevière 1339 m. slm | 10,6 | 3,6 | 0,0 |
| Gressoney-Saint-Jean - Bieltschocke 1370 m. slm | 9,4 | 5,1 | 0,0 |
| La Thuile - Les Granges 1637 m. slm | 10,2 | 2,6 | 0,0 |
| Morgex - Capoluogo 938 m. slm | 15,5 | 6,1 | 0,0 |
| Nus - Saint-Barthélemy - Osservatorio 1675 m. slm | 8,7 | 2,5 | 0,0 |
| Rhêmes-Notre-Dame - Chaudanne 1794 m. slm | 9,3 | 0,8 | 0,0 |
| Saint-Christophe - Aeroporto 545 m. slm | 18,0 | 8,7 | 0,0 |
| Saint-Vincent - Terme 626 m. slm | 16,7 | 8,3 | 0,0 |
| Valgrisenche - Menthieu 1859 m. slm | 8,5 | 1,5 | 0,0 |
| Valsavarenche - Pont 1951 m. slm | 8,7 | -0,1 | 0,0 |
| Valtournenche - Breuil Cervinia 1998 m. slm | 9,3 | -0,8 | 0,2 |
| Verrès - Capoluogo 375 m. slm | 16,8 | 8,4 | 0,0 |
| Villeneuve - S.R. Saint-Nicolas 839 m. slm | 17,7 | 8,3 | 0,0 |

(I dati riportati sono pubblicati con procedura automatica, non risultano pertanto validati)