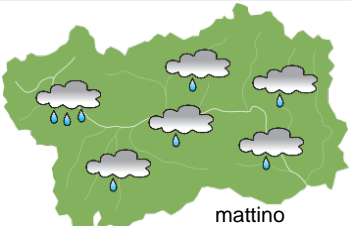
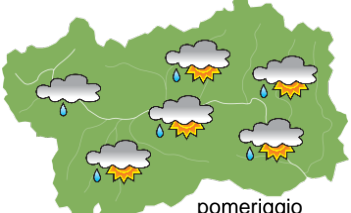
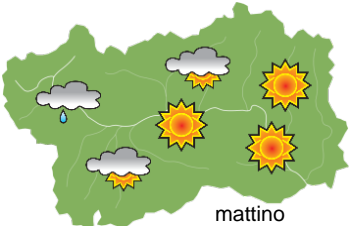
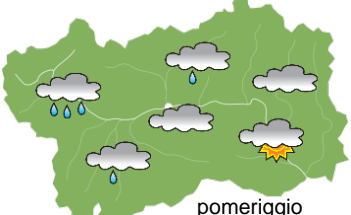
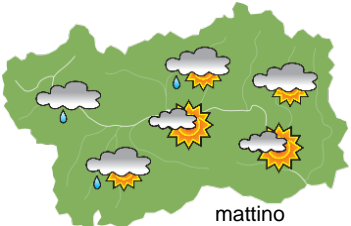
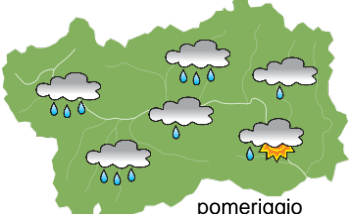






SITUAZIONE SINOTTICA

Diversi episodi perturbati interessano la Valle d'Aosta durante questa settimana, associati a onde depressionarie di origine nord-atlantica. Da venerdì sembra probabile l'avvicinamento di un profondo minimo dal NW del Regno Unito, i cui effetti potrebbero risentirsi da domenica sera.

martedì 24 ottobre 2023		attendibilità: ★★★
 <p>mattino</p>	<p>Precipitazioni in esaurimento con piovoschi ancora possibili fino a metà/fine pomeriggio. Schiarite a partire dalla valle centrale dalle prime ore pomeridiane e cielo poco nuvoloso ovunque entro sera. Residui addensamenti sulla dorsale W-N.</p> <p>Venti: 3000 m forti da SW, in graduale attenuazione e rotazione da W/NW; nelle valli deboli o moderati da E, in indebolimento e rotazione da W, in intensificazione entro sera, fino a localmente forti.</p> <p>Temperature: in montagna in lieve calo, nelle valli in lieve aumento. Zero termico: 2600 / 2800 m; T 1500: 6 » 9 °C; T 3000: -1 / -3 °C (valori nella libera atmosfera).</p> <p>Pressione: in lieve calo.</p>	
 <p>pomeriggio</p>	<p>Temperature: <i>montagna (max)</i> ▼</p>	<p>Segnalazioni: nulla da segnalare.</p>
	<p>Temperature: <i>valli (max)</i> ▲</p>	

mercoledì 25 ottobre 2023		attendibilità: ★★★
 <p>mattino</p>	<p>Molto nuvoloso a NW al primo mattino, in estensione ai settori N e W-SW entro metà mattina con precipitazioni da fine mattina, inizialmente deboli e a partire da NW, localmente moderate specie in montagna a NW da metà pomeriggio. Altrove sereno o poco nuvoloso al mattino, poi nuvoloso o localmente molto nuvoloso nel settore centrale con occasionali deboli precipitazioni nel pomeriggio, irregolarmente nuvoloso e asciutto a SE.</p> <p>Venti: 3000 m tra moderati e forti da W, in intensificazione al pomeriggio; nelle valli da W-NW tra deboli e moderati, con episodi di foehn specie in bassa valle, temporanea intensificazione nelle ore centrali e dalla tarda sera, nel pomeriggio deboli da SE ad E.</p> <p>Temperature: in lieve calo in montagna, massime nelle valli in lieve aumento. Zero termico: 2400 » 2700 m; T 1500: 6 » 10 °C; T 3000: -3 » -1 °C (valori nella libera atmosfera).</p> <p>Pressione: in lieve calo.</p>	
 <p>pomeriggio</p>	<p>Temperature: <i>montagna (min max)</i> ▼ ▼</p>	<p>Segnalazioni: nulla da segnalare.</p>
	<p>Temperature: <i>valli (min max)</i> ↔ ▲</p>	

giovedì 26 ottobre 2023		attendibilità: ★★★
 <p>mattino</p>	<p>Molto nuvoloso sui rilievi N e W a partire dalla notte. Altrove nuvole alte e spesse in mattinata, in aumento fino a cielo nuvoloso o molto nuvoloso. Precipitazioni dalla notte sulla dorsale N-W e SW, localmente moderate, in attenuazione nella mattinata. Dalle ore pomeridiane fino alla tarda serata precipitazioni diffuse, moderate sul settore NW, più asciutto a SE.</p> <p>Venti: 3000 m da W-NW da moderati a localmente molto forti al mattino, poi in rotazione da SW moderati o forti; da deboli a moderati da W/NW al mattino nelle valli, poi deboli da W, in intensificazione serale.</p> <p>Temperature: in lieve aumento, specie le minime. Zero termico: 2700 » 3100 m (valori nella libera atmosfera).</p> <p>Pressione: in calo.</p>	
 <p>pomeriggio</p>	<p>Temperature: <i>montagna (min max)</i> ▲ ▲</p>	<p>Temperature: <i>valli (min max)</i> ▲ ▲</p>
	<p>Temperature: <i>valli (min max)</i> ▲ ▲</p>	

tendenza successiva				attendibilità: ★★★
 <p>ven 27 ott</p>	 <p>sab 28 ott</p>	 <p>dom 29 ott</p>	 <p>lun 30 ott</p>	<p>Venerdì addensamenti a N-W con deboli precipitazioni fino al primo mattino e dalla sera fino alle prime ore di sabato, altrove sereno. Sabato e domenica irregolarmente nuvoloso con aumento della nuvolosità da domenica pomeriggio fino a cielo molto nuvoloso. Lunedì molto nuvoloso con qualche debole precipitazione sui rilievi S-E.</p>

24/10/2023	Temperatura Max di ieri (ore 12-18) °C	Temperatura Min di oggi (ore 00-08) °C	Precipitazioni ultime 24 ore (ore 08-08) mm
Aosta - Mont-Fleury 577 m. slm	14,3	10,3	2,8
Ayas - Champoluc 1566 m. slm	6,6	5,9	1,4
Champorcher - Petit-Mont-Blanc 1640 m. slm	5,8	5,1	3,8
Cogne - Gimillan 1785 m. slm	7,3	4,1	1,2
Courmayeur - Dolonne 1200 m. slm	9,1	7,6	9,0
Donnas - Clapey 341 m. slm	13,8	12,0	1,6
Etroubles - Chevière 1339 m. slm	8,7	6,3	11,6
Gressoney-Saint-Jean - Bieltschocke 1370 m. slm	8,1	7,1	2,0
La Thuile - Les Granges 1637 m. slm	7,1	5,0	8,0
Morgex - Capoluogo 938 m. slm	10,4	9,0	11,0
Nus - Saint-Barthélemy - Osservatorio 1675 m. slm	9,2	4,8	0,2
Rhêmes-Notre-Dame - Chaudanne 1794 m. slm	5,5	4,1	9,0
Saint-Christophe - Aeroporto 545 m. slm	15,0	11,1	0,8
Saint-Vincent - Terme 626 m. slm	12,9	10,7	0,8
Valgrisenche - Menthiu 1859 m. slm	4,9	2,9	8,0
Valsavarenche - Pont 1951 m. slm	7,1	3,7	5,2
Valtournenche - Breuil Cervinia 1998 m. slm	5,1	3,8	0,8
Verrès - Capoluogo 375 m. slm	13,5	12,6	1,4
Villeneuve - S.R. Saint-Nicolas 839 m. slm	13,0	9,5	2,2

(I dati riportati sono pubblicati con procedura automatica, non risultano pertanto validati)