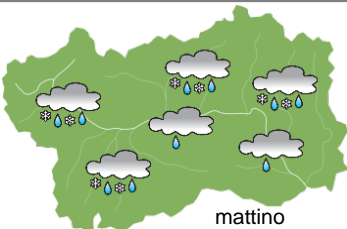


SITUAZIONE SINOTTICA

Una profonda e vasta saccatura nord-atlantica che abbraccia buona parte dell'Europa e centrata nei pressi delle Isole Britanniche continua a convogliare una serie di impulsi perturbati sulle Alpi con precipitazioni i cui effetti maggiori riguarderanno la dorsale, specialmente nella giornata di oggi con limite neve a media montagna.

giovedì 2 novembre 2023

attendibilità: ★★★



Coperto con precipitazioni, da moderate a localmente forti nei settori di confine e via via più deboli verso SE. Attenuazione dei fenomeni dal pomeriggio-sera, in successiva cessazione sul settore sud-orientale e centrale. Limite neve dai 1500 m ai 2000 m, temporaneamente e localmente a quote inferiori.

Venti: 3000 m SW->W da moderati a forti; episodi di foehn nelle valli superiori in estensione e rinforzo al pomeriggio.

Temperature: in lieve calo.

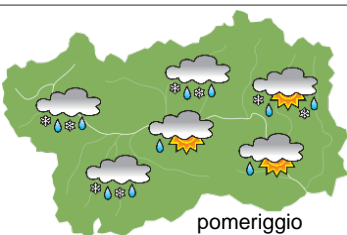
Zero termico: 1800 » 2300 m; T 1500: 2 » 4 °C; T 3000: -6 / -8 °C (valori nella libera atmosfera).

Pressione: in sensibile calo.

Temperature: *montagna (max)*

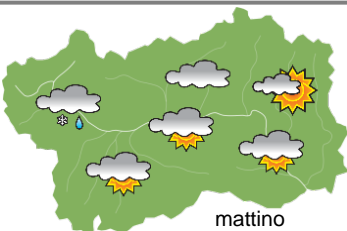
▼ **Segnalazioni:** precipitazioni moderate o localmente forti sul settore nord-occidentale.

Temperature: *valli (max)*



venerdì 3 novembre 2023

attendibilità: ★★★



Salvo addensamenti sulla dorsale, interessata da qualche debole fiocco portato dal vento, abbastanza soleggiato con transito di nubi medio-alte.

Venti: 3000 m W moderati in temporaneo indebolimento e rotazione da S; episodi di foehn nelle valli.

Temperature: in lieve calo.

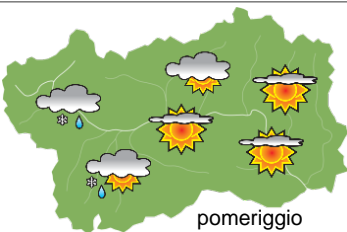
Zero termico: 1600 » 1900 m; T 1500: 1 » 3 °C; T 3000: -7 » -10 °C (valori nella libera atmosfera).

Pressione: in aumento dal pomeriggio.

Temperature: *montagna (min max)*

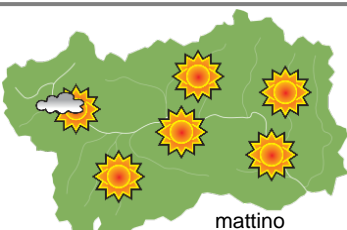
▼ ▼ **Segnalazioni:** nulla da segnalare.

Temperature: *valli (min max)*



sabato 4 novembre 2023

attendibilità: ★★★



Al mattino possibili schiarite seguite da un aumento della nuvolosità fino a cielo abbastanza nuvoloso e associato a qualche precipitazione, generalmente debole e nevosa in media montagna.

Venti: 3000 m dai quadranti occidentali da moderati a forti in temporanea rotazione e indebolimento da SW; episodi di foehn nelle valli.

Temperature: senza variazioni di rilievo o in lieve aumento.

Zero termico: 1700 » 2000 m (valori nella libera atmosfera).

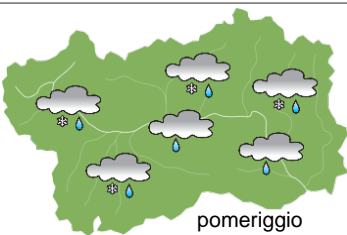
Pressione: in lieve calo.

Temperature: *montagna (min max)*

▲ ▲

Temperature: *valli (min max)*

▲ ▲



tendenza successiva

attendibilità: ★★★

Abbastanza nuvoloso con qualche possibile debole precipitazione, nevosa in media montagna alternata a schiarite, ampie martedì.



02/11/2023	Temperatura Max di ieri (ore 12-18) °C	Temperatura Min di oggi (ore 00-08) °C	Precipitazioni ultime 24 ore (ore 08-08) mm
Aosta - Mont-Fleury 577 m. slm	11,4	7,0	3,0
Ayas - Champoluc 1566 m. slm	7,3	0,4	1,0
Champorcher - Petit-Mont-Blanc 1640 m. slm	5,1	1,3	1,0
Cogne - Gimillan 1785 m. slm	5,5	-0,4	0,8
Courmayeur - Dolonne 1200 m. slm	9,0	2,5	9,8
Donnas - Clapey 341 m. slm	12,2	9,2	0,6
Etroubles - Chevière 1339 m. slm	7,3	2,2	4,6
Gressoney-Saint-Jean - Bieltschocke 1370 m. slm	8,3	2,6	0,8
La Thuile - Les Granges 1637 m. slm	5,6	-0,2	7,4
Morgex - Capoluogo 938 m. slm	10,4	4,7	7,0
Nus - Saint-Barthélemy - Osservatorio 1675 m. slm	7,4	1,1	1,2
Rhêmes-Notre-Dame - Chaudanne 1794 m. slm	5,0	-0,7	2,8
Saint-Christophe - Aeroporto 545 m. slm	11,9	7,8	3,0
Saint-Vincent - Terme 626 m. slm	12,0	7,7	1,0
Valgrisenche - Menthieu 1859 m. slm	6,1	-0,4	3,4
Valsavarenche - Pont 1951 m. slm	4,3	-0,8	1,4
Valtournenche - Breuil Cervinia 1998 m. slm	4,9	-0,9	1,2
Verrès - Capoluogo 375 m. slm	12,9	9,4	0,2
Villeneuve - S.R. Saint-Nicolas 839 m. slm	10,8	6,2	1,6

(I dati riportati sono pubblicati con procedura automatica, non risultano pertanto validati)