

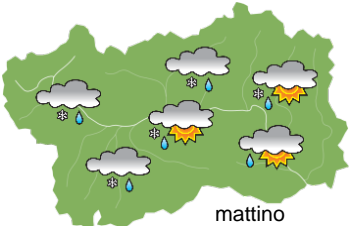
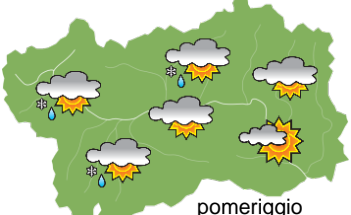
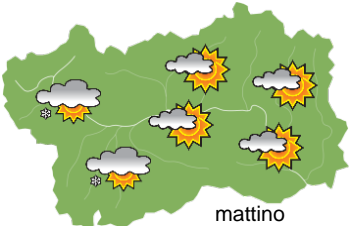
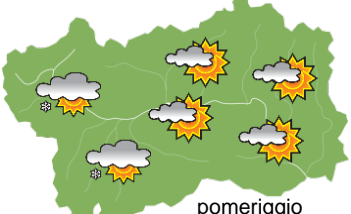


## SITUAZIONE SINOTTICA

Una perturbazione atlantica interessa tra oggi pomeriggio e la prima parte di domani la Valle d'Aosta, con precipitazioni abbondanti nel settore nord-occidentale, in seguito si avranno correnti occidentali con alternanza di schiarite e annuvolamenti probabilmente per buona parte della prossima settimana.

 <p>mattino</p>		<b>sabato 4 novembre 2023</b>		attendibilità: ★★☆☆
		<p>Nubi in aumento, con precipitazioni dalla tarda mattinata, intense in alta valle, neve in calo a 1000-1200 m, localmente a quote inferiori.  <b>Venti:</b> 3000 m moderati occidentali, in rotazione da SW; brezze nelle valli.  <b>Temperature:</b> in calo nelle valli, in lieve aumento in montagna.            Zero termico: 1200 » 1500 m; T 1500: -2 » 0 °C; T 3000: -10 » -7 °C (valori nella libera atmosfera).  <b>Pressione:</b> in calo.</p>		
 <p>pomeriggio</p>		Temperature: <i>montagna (max)</i>	▲	<b>Segnalazioni:</b> nevicata.
		Temperature: <i>valli (max)</i>	▼	

 <p>mattino</p>		<b>domenica 5 novembre 2023</b>		attendibilità: ★★☆☆
		<p>Molto nuvoloso al mattino nel settore nord-occidentale, con precipitazioni più intense sui confini, neve in rialzo a 1200-1400 m, in parte soleggiato altrove, schiarite più ampie dal pomeriggio, con fiocchi sui confini.  <b>Venti:</b> 3000 m forti da WSW, in rotazione da NW; foehn nelle valli dal pomeriggio.  <b>Temperature:</b> minime in aumento in montagna, massime in aumento nelle valli.            Zero termico: 1200 » 2000 m; T 1500: -2 » 4 °C; T 3000: -8 » -7 °C (valori nella libera atmosfera).  <b>Pressione:</b> in aumento.</p>		
 <p>pomeriggio</p>		Temperature: <i>montagna (min max)</i>	▲ ◀	<b>Segnalazioni:</b> nevicata, vento forte in montagna con foehn nelle valli.
		Temperature: <i>valli (min max)</i>	◀ ▲	

 <p>mattino</p>		<b>lunedì 6 novembre 2023</b>		attendibilità: ★★☆☆
		<p>Abbastanza soleggiato, con annuvolamenti nel settore nord-occidentale e deboli nevicata sui confini.  <b>Venti:</b> 3000 m forti da WSW; episodi di foehn nelle valli.  <b>Temperature:</b> minime in aumento nelle valli.            Zero termico: 1500 » 2000 m (valori nella libera atmosfera).  <b>Pressione:</b> in aumento.</p>		
 <p>pomeriggio</p>		Temperature: <i>montagna (min max)</i>	◀ ◀	
		Temperature: <i>valli (min max)</i>	▲ ◀	

				<b>tendenza successiva</b>		attendibilità: ★★☆☆	
				<p>Martedì abbastanza soleggiato con nubi sui confini, mercoledì soleggiato, giovedì nuvolosità irregolare, venerdì soleggiato.</p>			
 <p>mar 7 nov</p>		 <p>mer 8 nov</p>		 <p>gio 9 nov</p>		 <p>ven 10 nov</p>	

<b>04/11/2023</b>	<b>Temperatura Max di ieri (ore 12-18) °C</b>	<b>Temperatura Min di oggi (ore 00-08) °C</b>	<b>Precipitazioni ultime 24 ore (ore 08-08) mm</b>
Aosta - Mont-Fleury 577 m. slm	12.7	-0.3	0.0
Ayas - Champoluc 1566 m. slm	4.9	-4.6	0.2
Champorcher - Petit-Mont-Blanc 1640 m. slm	8.6	-1.4	0.0
Cogne - Gimillan 1785 m. slm	1.6	-5.2	0.0
Courmayeur - Dolonne 1200 m. slm	7.6	-0.7	1.8
Donnas - Clapey 341 m. slm	14.6	4.7	0.0
Etroubles - Chevière 1339 m. slm	4.9	-1.8	0.0
Gressoney-Saint-Jean - Bieltschocke 1370 m. slm	7.3	-3.0	0.2
La Thuile - Les Granges 1637 m. slm	0.8	-3.5	0.0
Morgex - Capoluogo 938 m. slm	9.5	0.2	0.0
Nus - Saint-Barthélemy - Osservatorio 1675 m. slm	3.5	-1.6	0.0
Rhêmes-Notre-Dame - Chaudanne 1794 m. slm	2.2	-6.6	1.4
Saint-Christophe - Aeroporto 545 m. slm	14.1	0.3	0.0
Saint-Vincent - Terme 626 m. slm	14.2	1.6	0.0
Valgrisenche - Mentheu 1859 m. slm	0.8	-3.5	0.4
Valsavarenche - Pont 1951 m. slm	3.0	-6.5	0.0
Valtournenche - Breuil Cervinia 1998 m. slm	1.8	-6.4	0.0
Verrès - Capoluogo 375 m. slm	17.2	2.9	0.0
Villeneuve - S.R. Saint-Nicolas 839 m. slm	11.7	2.1	0.0

*(I dati riportati sono pubblicati con procedura automatica, non risultano pertanto validati)*