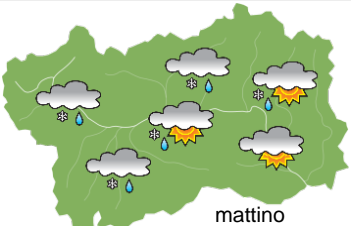
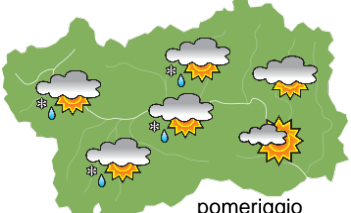
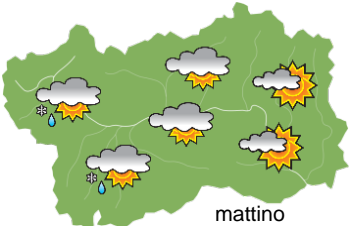
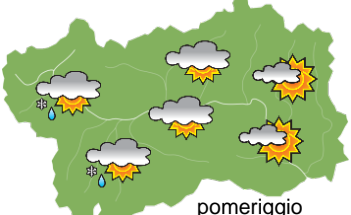
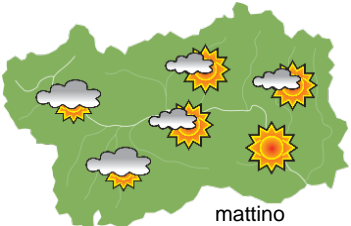
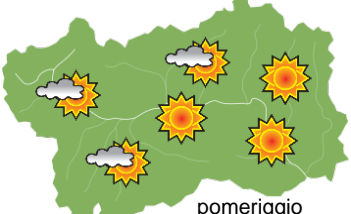





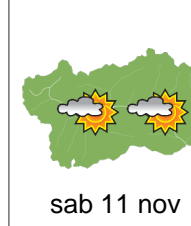
## SITUAZIONE SINOTTICA

Una perturbazione interessa fino a stasera la Valle d'Aosta, con precipitazioni nel settore nord-occidentale, da domani si avranno correnti atlantiche, con alternanza di schiarite e annuvolamenti probabilmente per buona parte della settimana.

 <p>mattino</p>	<b>domenica 5 novembre 2023</b>		attendibilità: ★★★
	<p>Molto nuvoloso nel settore nord-occidentale, con precipitazioni più intense sui confini, neve a 1400-1500 m, qualche schiarita altrove, schiarite più ampie in serata, con fiocchi sui confini.  <b>Venti:</b> 3000 m forti da WSW, in rotazione da NW; foehn nelle valli dal pomeriggio.  <b>Temperature:</b> in aumento nelle valli, in lieve calo in montagna.            Zero termico: 1300 » 2000 m; T 1500: -1 » 4 °C; T 3000: -7 » -6 °C (valori nella libera atmosfera).  <b>Pressione:</b> in aumento.</p>		
 <p>pomeriggio</p>	Temperature: <i>montagna (max)</i>	▼	<b>Segnalazioni:</b> nevicata, vento forte in montagna con foehn nelle valli.
	Temperature: <i>valli (max)</i>	▲	

 <p>mattino</p>	<b>lunedì 6 novembre 2023</b>		attendibilità: ★★★
	<p>Nuvolosità irregolare, con deboli nevicata sui confini e schiarite più ampie in bassa valle.  <b>Venti:</b> 3000 m forti da WSW; episodi di foehn nelle valli superiori.  <b>Temperature:</b> in lieve calo in montagna, minime in lieve aumento nelle valli.            Zero termico: 1500 » 2000 m; T 1500: 0 » 4 °C; T 3000: -8 » -7 °C (valori nella libera atmosfera).  <b>Pressione:</b> in aumento.</p>		
 <p>pomeriggio</p>	Temperature: <i>montagna (min max)</i>	▼ ▼	<b>Segnalazioni:</b> nulla da segnalare.
	Temperature: <i>valli (min max)</i>	▲ ◀	

 <p>mattino</p>	<b>martedì 7 novembre 2023</b>		attendibilità: ★★★
	<p>Abbastanza soleggiato, con annuvolamenti e qualche fiocco al mattino sui confini.  <b>Venti:</b> 3000 m forti da WSW; episodi di foehn nelle valli superiori.  <b>Temperature:</b> in lieve calo.            Zero termico: 1400 » 1900 m (valori nella libera atmosfera).  <b>Pressione:</b> in lieve aumento.</p>		
 <p>pomeriggio</p>	Temperature: <i>montagna (min max)</i>	▼ ▼	
	Temperature: <i>valli (min max)</i>	▼ ▼	

 <p>mer 8 nov</p>	 <p>gio 9 nov</p>	 <p>ven 10 nov</p>	 <p>sab 11 nov</p>	<p><b>tendenza successiva</b>      attendibilità: ★★★</p> <p>Mercoledì soleggiato, giovedì e venerdì nuvolosità irregolare con deboli nevicata in montagna, sabato abbastanza soleggiato.</p>

<b>05/11/2023</b>	<b>Temperatura Max di ieri (ore 12-18) °C</b>	<b>Temperatura Min di oggi (ore 00-08) °C</b>	<b>Precipitazioni ultime 24 ore (ore 08-08) mm</b>
Aosta - Mont-Fleury 577 m. slm	7.2	1.4	22.8
Ayas - Champoluc 1566 m. slm	3.6	-2.1	0.0
Champorcher - Petit-Mont-Blanc 1640 m. slm	2.1	-0.9	9.6
Cogne - Gimillan 1785 m. slm	-1.0	-2.7	16.0
Courmayeur - Dolonne 1200 m. slm	1.1	0.2	34.6
Donnas - Clapey 341 m. slm	10.0	4.9	8.8
Etroubles - Chevière 1339 m. slm	2.3	-0.7	24.0
Gressoney-Saint-Jean - Bieltschocke 1370 m. slm	5.0	0.0	7.0
La Thuile - Les Granges 1637 m. slm	-1.8	-1.7	37.6
Morgex - Capoluogo 938 m. slm	3.5	0.4	34.6
Nus - Saint-Barthélemy - Osservatorio 1675 m. slm	0.9	-1.6	14.6
Rhêmes-Notre-Dame - Chaudanne 1794 m. slm	-	-1.2	21.8
Saint-Christophe - Aeroporto 545 m. slm	8.8	2.2	17.8
Saint-Vincent - Terme 626 m. slm	9.3	1.6	8.0
Valgrisenche - Menthiu 1859 m. slm	-2.2	-0.2	29.8
Valsavarenche - Pont 1951 m. slm	-2.2	-2.4	18.8
Valtournenche - Breuil Cervinia 1998 m. slm	0.3	-2.8	18.8
Verrès - Capoluogo 375 m. slm	11.5	3.4	8.8
Villeneuve - S.R. Saint-Nicolas 839 m. slm	6.1	0.9	4.8

*(I dati riportati sono pubblicati con procedura automatica, non risultano pertanto validati)*