
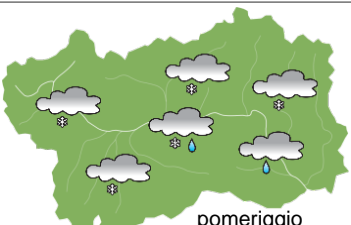
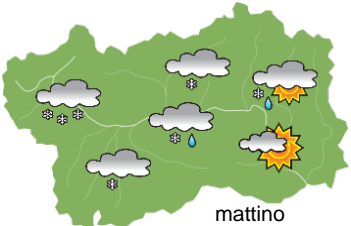
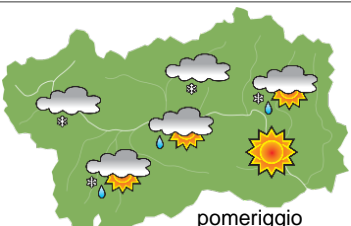
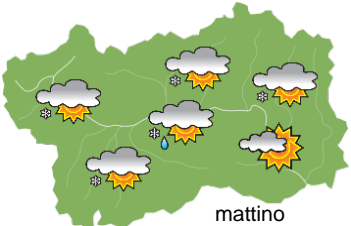
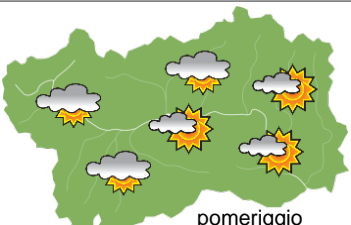





SITUAZIONE SINOTTICA

Associate a una vasta struttura depressionaria che interessa buona parte dell'Europa, correnti atlantiche favoriscono il transito di una serie di impulsi perturbati che apporteranno qualche precipitazione, generalmente debole dai quadranti occidentali, probabilmente più intensa nella giornata di domenica. Tale situazione rimarrà pressoché invariata fino a mercoledì prossimo ma lascerà spazio anche per qualche schiarita, specie sabato per la presenza di foehn.

 <p>mattino</p>	giovedì 9 novembre 2023		attendibilità: ★★★
	<p>Coperto con qualche precipitazione, generalmente debole a partire dal settore nord-occidentale dalla mattinata, in estensione a buona parte della regione. Limite neve da 700 m circa in rialzo a 1000m.</p> <p>Venti: 3000 m SW deboli in rinforzo e rotazione da W; deboli variabili nelle valli con qualche episodio di foehn alla sera.</p> <p>Temperature: in calo.</p> <p>Zero termico: 1200 / 1400 m; T 1500: -1 / 0 °C; T 3000: -7 / -6 °C (valori nella libera atmosfera).</p> <p>Pressione: in calo.</p>		
 <p>pomeriggio</p>	Temperature: <i>montagna (max)</i>	▼	Segnalazioni: nevicate, specie a NW.
	Temperature: <i>valli (max)</i>	▼	

 <p>mattino</p>	venerdì 10 novembre 2023		attendibilità: ★★★
	<p>Addensamenti compatti sul settore centro-nord-occidentale associato a qualche precipitazione, anche intensa a NW e più debole altrove con schiarite in estensione dalla bassa valle e nuvolosità che tenderà a confinarsi sulla dorsale. Limite neve da 1500 in calo sui 1000 m, localmente a quote inferiori.</p> <p>Venti: 3000 m W->NW moderati in rinforzo serale; episodi di foehn nelle valli.</p> <p>Temperature: in calo in montagna, Nelle valli in generale aumento.</p> <p>Zero termico: 1900 » 1400 m; T 1500: 2 » -1 °C; T 3000: -8 » -10 °C (valori nella libera atmosfera).</p> <p>Pressione: in temporaneo lieve calo.</p>		
 <p>pomeriggio</p>	Temperature: <i>montagna (min max)</i>	▼ ▼	Segnalazioni: nevicate, specie a NW.
	Temperature: <i>valli (min max)</i>	▲ ▲	

 <p>mattino</p>	sabato 11 novembre 2023		attendibilità: ★★★
	<p>Irregolarmente nuvoloso con qualche debole precipitazione, nevosa sui 1000 m, più probabile sul settore nord-occidentale e tendenza a schiarite, più ampie a fine pomeriggio. Nubi alte dalla serata.</p> <p>Venti: 3000 m NW moderati in rotazione e indebolimento da W; foehn nelle valli, localmente intenso nella prima parte della giornata, in attenuazione al pomeriggio e cessazione in serata.</p> <p>Temperature: minime in calo, massime senza variazioni di rilievo.</p> <p>Zero termico: 1400 / 1600 m (valori nella libera atmosfera).</p> <p>Pressione: in lieve rialzo.</p>		
 <p>pomeriggio</p>	Temperature: <i>montagna (min max)</i>	▼ ◀	
	Temperature: <i>valli (min max)</i>	▼ ◀	

				tendenza successiva attendibilità: ★★★
				
				<p>Nuvoloso fino a mercoledì con qualche precipitazione, specie domenica e lunedì, nevosa in montagna.</p>
				
dom 12 nov	lun 13 nov	mar 14 nov	mer 15 nov	

09/11/2023	Temperatura Max di ieri (ore 12-18) °C	Temperatura Min di oggi (ore 00-08) °C	Precipitazioni ultime 24 ore (ore 08-08) mm
Aosta - Mont-Fleury 577 m. slm	11,6	-1,6	0,0
Ayas - Champoluc 1566 m. slm	6,7	-4,7	0,2
Champorcher - Petit-Mont-Blanc 1640 m. slm	5,8	-0,7	0,0
Cogne - Gimillan 1785 m. slm	5,4	-4,8	0,0
Courmayeur - Dolonne 1200 m. slm	9,2	-1,8	0,0
Donnas - Clapey 341 m. slm	11,0	4,5	0,0
Etroubles - Chevière 1339 m. slm	5,2	-2,3	0,0
Gressoney-Saint-Jean - Bieltschocke 1370 m. slm	8,3	-3,5	0,0
La Thuile - Les Granges 1637 m. slm	4,9	-4,0	0,0
Morgex - Capoluogo 938 m. slm	10,8	-2,2	0,0
Nus - Saint-Barthélemy - Osservatorio 1675 m. slm	5,7	-1,6	0,0
Rhêmes-Notre-Dame - Chaudanne 1794 m. slm	4,6	-7,0	0,0
Saint-Christophe - Aeroporto 545 m. slm	13,0	-1,1	0,0
Saint-Vincent - Terme 626 m. slm	14,6	0,4	0,0
Valgrisenche - Menthiu 1859 m. slm	4,4	-4,0	0,0
Valsavarenche - Pont 1951 m. slm	4,6	-6,7	0,0
Valtournenche - Breuil Cervinia 1998 m. slm	1,4	-7,1	0,0
Verrès - Capoluogo 375 m. slm	13,2	2,3	0,0
Villeneuve - S.R. Saint-Nicolas 839 m. slm	12,7	1,9	0,0

(I dati riportati sono pubblicati con procedura automatica, non risultano pertanto validati)