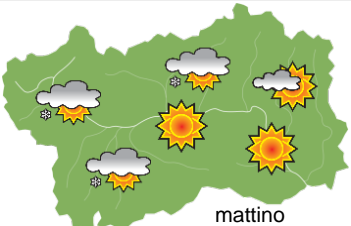
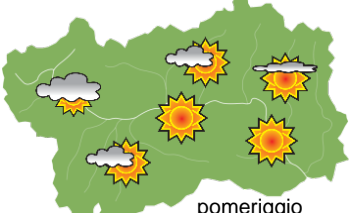
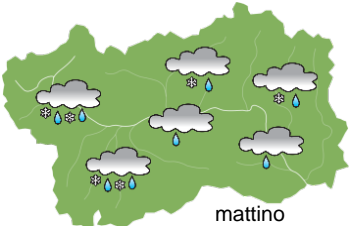
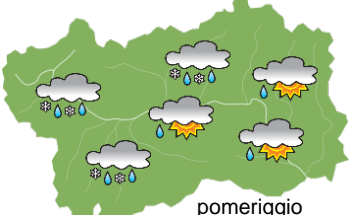
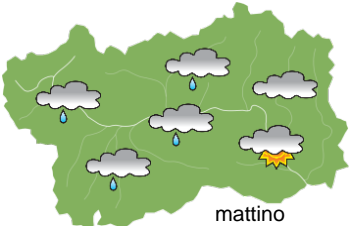
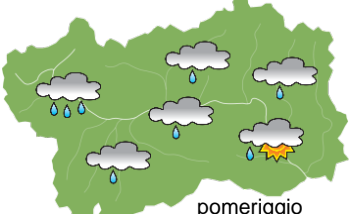






## SITUAZIONE SINOTTICA

Associate a una vasta saccatura nord-atlantica, una serie di perturbazioni giungeranno da domani sulle Alpi interessando soprattutto il versante estero della catena, che ne mitigherà gli effetti sulla nostra media e bassa valle, risultando comunque importanti sui settori nord-occidentali. Le temperature aumenteranno con un impennata più marcata tra lunedì e martedì e saranno in flessione da mercoledì, più sensibile da giovedì a venerdì.

		<b>sabato 11 novembre 2023</b>		attendibilità: ★★★
 <p style="text-align: center;">mattino</p>	<p>Abbastanza soleggiato con addensamenti sui confini, interessati da qualche fiocco sotto forma di bufera fino a metà giornata. Velature in arrivo dalla serata.</p> <p><b>Venti:</b> 3000 m forti nord-occidentali, in attenuazione; foehn nelle valli in attenuazione serale.</p> <p><b>Temperature:</b> in calo.</p> <p>Zero termico: 1400 » 1800 m; T 1500: -1 » 2 °C; T 3000: -14 » -9 °C (valori nella libera atmosfera).</p> <p><b>Pressione:</b> stazionaria.</p>			
	 <p style="text-align: center;">pomeriggio</p>	<p>Temperature: <i>montagna (max)</i> ▼</p> <p>Temperature: <i>valli (max)</i> ▼</p>	<p><b>Segnalazioni:</b> vento a tratti intenso anche nelle valli.</p>	

		<b>domenica 12 novembre 2023</b>		attendibilità: ★★★
 <p style="text-align: center;">mattino</p>	<p>Molto nuvoloso con precipitazioni sparse, più intense nel settore nord-occidentale, nevose a 700-900 m in rialzo fino a 1800-2000 m. Qualche schiarita, più probabile nelle ore centrali e in media e bassa valle.</p> <p><b>Venti:</b> 3000 m W inizialmente deboli in rapida rotazione da NW e sensibile rinforzo; foehn nelle valli, talvolta intenso.</p> <p><b>Temperature:</b> in aumento, salvo le minime nelle valli.</p> <p>Zero termico: 1200 » 2200 m; T 1500: -3 » 5 °C; T 3000: -11 » -6 °C (valori nella libera atmosfera).</p> <p><b>Pressione:</b> in aumento.</p>			
	 <p style="text-align: center;">pomeriggio</p>	<p>Temperature: <i>montagna (min max)</i> ▲ ▲</p> <p>Temperature: <i>valli (min max)</i> ↔ ▲</p>	<p><b>Segnalazioni:</b> precipitazioni intense sui confini nord-occidentali.</p>	

		<b>lunedì 13 novembre 2023</b>		attendibilità: ★★★
 <p style="text-align: center;">mattino</p>	<p>Molto nuvoloso con precipitazioni intense sul settore nord-occidentale e via via più deboli verso il settore sud-orientale. Limite neve sui 2200-2500 m.</p> <p><b>Venti:</b> 3000 m W-NW molto forti; foehn nelle valli, talvolta intenso.</p> <p><b>Temperature:</b> in sensibile aumento, specie in montagna.</p> <p>Zero termico: 2400 » 2800 m (valori nella libera atmosfera).</p> <p><b>Pressione:</b> senza variazioni di rilievo.</p>			
	 <p style="text-align: center;">pomeriggio</p>	<p>Temperature: <i>montagna (min max)</i> ▲ ▲</p> <p>Temperature: <i>valli (min max)</i> ▲ ▲</p>		

				<b>tendenza successiva</b>	attendibilità: ★★★
 <p style="text-align: center;">mar 14 nov</p>	 <p style="text-align: center;">mer 15 nov</p>	 <p style="text-align: center;">gio 16 nov</p>	 <p style="text-align: center;">ven 17 nov</p>	<p>Martedì nuvoloso con precipitazioni specie a NW, nevose sui 2200-2500 m; mercoledì attenuazione della nuvolosità con ampie schiarite e qualche velatura dal tardo pomeriggio; giovedì inizialmente nuvoloso e più fresco con qualche nevicata sui 1500-1800 m circa, seguita da un'attenuazione della nuvolosità; venerdì abbastanza soleggiato.</p>	

<b>11/11/2023</b>	<b>Temperatura Max di ieri (ore 12-18) °C</b>	<b>Temperatura Min di oggi (ore 00-08) °C</b>	<b>Precipitazioni ultime 24 ore (ore 08-08) mm</b>
Aosta - Mont-Fleury 577 m. slm	7,4	1,5	0,6
Ayas - Champoluc 1566 m. slm	2,2	-2,7	5,4
Champorcher - Petit-Mont-Blanc 1640 m. slm	2,9	-1,9	0,0
Cogne - Gimillan 1785 m. slm	1,5	-4,4	0,6
Courmayeur - Dolonne 1200 m. slm	4,6	0,7	4,2
Donnas - Clapey 341 m. slm	9,6	8,0	0,0
Etroubles - Chevière 1339 m. slm	2,3	-0,3	1,2
Gressoney-Saint-Jean - Bieltschocke 1370 m. slm	5,1	-1,7	0,0
La Thuile - Les Granges 1637 m. slm	0,7	-1,4	1,4
Morgex - Capoluogo 938 m. slm	5,7	1,7	1,6
Nus - Saint-Barthélemy - Osservatorio 1675 m. slm	1,1	-2,5	1,8
Rhêmes-Notre-Dame - Chaudanne 1794 m. slm	-	-2,6	7,8
Saint-Christophe - Aeroporto 545 m. slm	9,4	1,9	0,2
Saint-Vincent - Terme 626 m. slm	10,2	3,4	0,0
Valgrisenche - Menthiu 1859 m. slm	-0,5	-3,2	6,0
Valsavarenche - Pont 1951 m. slm	2,4	-4,7	3,4
Valtournenche - Breuil Cervinia 1998 m. slm	0,5	-4,9	4,0
Verrès - Capoluogo 375 m. slm	10,3	5,9	0,0
Villeneuve - S.R. Saint-Nicolas 839 m. slm	7,6	3,2	1,4

*(I dati riportati sono pubblicati con procedura automatica, non risultano pertanto validati)*