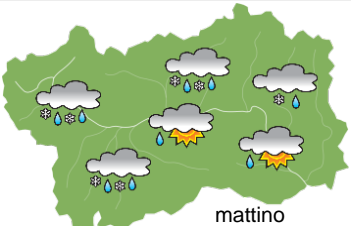
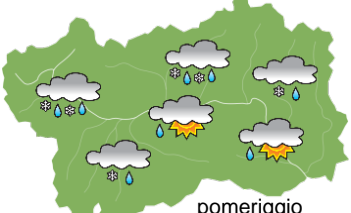
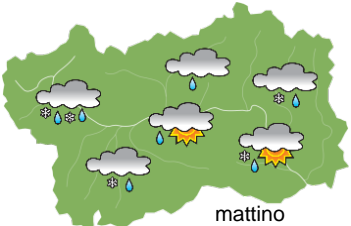
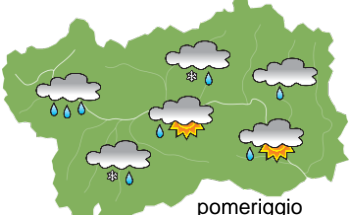
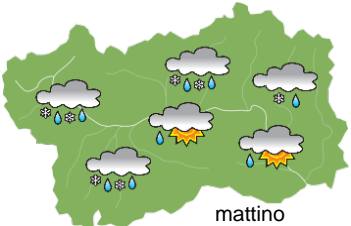
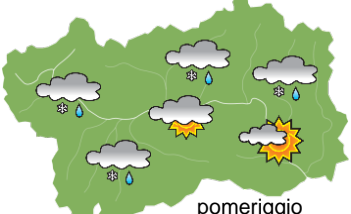


SITUAZIONE SINOTTICA

Una serie di perturbazioni raggiungono le Alpi con effetti maggiori sul versante estero della catena che ne mitigherà gli effetti sulla nostra media e bassa valle. Le temperature in rialzo, aumenteranno più sensibilmente domani e la prima parte di martedì, per poi calare dalla serata, pertanto la quota neve, inizialmente a quote medio-basse questa mattina, aumenterà progressivamente lasciando spazio alla pioggia nei bassi strati.

domenica 12 novembre 2023		attendibilità: ★★☆☆
 <p style="text-align: center;">mattino</p>	<p>Molto nuvoloso con precipitazioni sparse, più intense sul settore nord-occidentale, nevose verso i 700 m, localmente e temporaneamente a quote inferiori, in progressivo rialzo fino a 1800-2000 m entro sera. Qualche schiarita, più probabile nelle ore centrali e in media e bassa valle, quando i fenomeni tenderanno a confinarsi a NW.</p> <p>Venti: 3000 m W in rapida rotazione da NW e sensibile rinforzo; foehn nelle valli, talvolta intenso.</p> <p>Temperature: in aumento, salvo le minime nelle valli.</p> <p>Zero termico: 1200 » 2400 m; T 1500: -3 » 5 °C; T 3000: -6 / -5 °C (valori nella libera atmosfera).</p> <p>Pressione: in aumento.</p>	
	<p>Temperature: <i>montagna (max)</i> ▲ Segnalazioni: precipitazioni, intense sui confini nord-occidentali e venti talvolta intensi.</p> <p>Temperature: <i>valli (max)</i> ▲</p>	
 <p style="text-align: center;">pomeriggio</p>		

lunedì 13 novembre 2023		attendibilità: ★★☆☆
 <p style="text-align: center;">mattino</p>	<p>Molto nuvoloso con precipitazioni, intense sul settore nord-occidentale e più deboli o assenti verso il settore sud-orientale con spazio per qualche schiarita. Limite neve inizialmente sui 1900 in rialzo sui 2500 m.</p> <p>Venti: 3000 m W-NW molto forti; foehn nelle valli, talvolta intenso.</p> <p>Temperature: in sensibile aumento, specie in montagna.</p> <p>Zero termico: 2300 » 2900 m; T 1500: 3 » 9 °C; T 3000: -5 » -2 °C (valori nella libera atmosfera).</p> <p>Pressione: senza variazioni di rilievo.</p>	
	<p>Temperature: <i>montagna (min max)</i> ▲ ▲ Segnalazioni: precipitazioni, intense sui confini nord-occidentali e venti anche intensi.</p> <p>Temperature: <i>valli (min max)</i> ▲ ▲</p>	
 <p style="text-align: center;">pomeriggio</p>		

martedì 14 novembre 2023		attendibilità: ★★☆☆
 <p style="text-align: center;">mattino</p>	<p>Molto nuvoloso con precipitazioni, anche intense sul settore nord-occidentale e via via più deboli verso il settore sud-orientale interessato da qualche schiarita. I fenomeni tenderanno a ritirarsi sulla dorsale nel corso della giornata per poi cessare in serata. Limite neve inizialmente sui 2400 m in calo sui 1900 a fine episodio.</p> <p>Venti: 3000 m molto forti occidentali; foehn nelle valli, talvolta intenso.</p> <p>Temperature: inizialmente in lieve aumento, poi in calo dalla serata.</p> <p>Zero termico: 2800 / 2300 m (valori nella libera atmosfera).</p> <p>Pressione: in lieve calo da metà giornata.</p>	
	<p>Temperature: <i>montagna (min max)</i> ▲ ▼</p> <p>Temperature: <i>valli (min max)</i> ▲ ▼</p>	
 <p style="text-align: center;">pomeriggio</p>		

tendenza successiva				attendibilità: ★★☆☆
 <p style="text-align: center;">mer 15 nov</p>	 <p style="text-align: center;">gio 16 nov</p>	 <p style="text-align: center;">ven 17 nov</p>	 <p style="text-align: center;">sab 18 nov</p>	<p>Mercoledì attenuazione della nuvolosità fino a cielo in prevalenza soleggiato con qualche velatura dal tardo pomeriggio; giovedì più fresco con aumento della nuvolosità e qualche nevicata in media montagna; venerdì e sabato abbastanza soleggiato.</p>

12/11/2023	Temperatura Max di ieri (ore 12-18) °C	Temperatura Min di oggi (ore 00-08) °C	Precipitazioni ultime 24 ore (ore 08-08) mm
Aosta - Mont-Fleury 577 m. slm	12,0	0,1	6,2
Ayas - Champoluc 1566 m. slm	4,4	-4,8	1,6
Champorcher - Petit-Mont-Blanc 1640 m. slm	8,0	-3,2	3,4
Cogne - Gimillan 1785 m. slm	1,4	-4,8	6,6
Courmayeur - Dolonne 1200 m. slm	6,2	-1,1	2,8
Donnas - Clapey 341 m. slm	14,1	3,8	2,0
Etroubles - Chevière 1339 m. slm	3,9	-2,3	3,4
Gressoney-Saint-Jean - Bieltschocke 1370 m. slm	6,7	-2,0	4,0
La Thuile - Les Granges 1637 m. slm	0,2	-3,8	12,0
Morgex - Capoluogo 938 m. slm	8,1	0,2	9,6
Nus - Saint-Barthélemy - Osservatorio 1675 m. slm	2,4	-3,5	5,4
Rhêmes-Notre-Dame - Chaudanne 1794 m. slm	2,1	-4,2	6,6
Saint-Christophe - Aeroporto 545 m. slm	13,4	0,5	4,4
Saint-Vincent - Terme 626 m. slm	13,0	0,3	4,4
Valgrisenche - Menthieu 1859 m. slm	-0,2	-4,8	2,4
Valsavarenche - Pont 1951 m. slm	1,3	-5,1	5,0
Valtournenche - Breuil Cervinia 1998 m. slm	1,3	-5,7	4,8
Verrès - Capoluogo 375 m. slm	16,4	3,2	1,6
Villeneuve - S.R. Saint-Nicolas 839 m. slm	11,2	0,3	2,6

(I dati riportati sono pubblicati con procedura automatica, non risultano pertanto validati)