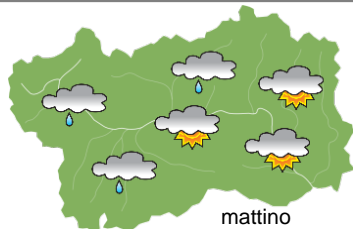


SITUAZIONE SINOTTICA

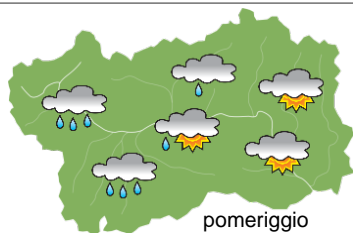
Forti correnti atlantiche umide interessano la regione nei prossimi giorni con nuvolosità irregolare, più compatta presso i rilievi, specie nella parte occidentale. Un episodio perturbato a partire dal pomeriggio-sera odierno fino alle ore serali di domani interessa in particolare la zona occidentale della regione con valori che localmente potrebbero risultare forti. Una variazione delle correnti in quota da mercoledì dovrebbe poi portare a condizioni più stabili, eccetto per un breve passaggio perturbato venerdì, ma con temperature che perderanno qualche grado. Da sabato la regione dovrebbe essere interessata da una rimonta anticiclonica.

lunedì 13 novembre 2023

attendibilità: ★★☆☆



mattino



pomeriggio

Presso i rilievi N e W-SW addensamenti con qualche debole precipitazione, da metà pomeriggio precipitazioni moderate o localmente forti in particolare presso i confini W-NW. Sul resto della regione incremento della nuvolosità fino a irregolarmente nuvoloso con possibilità di qualche debole precipitazione specie al centro-W, in estensione dalla notte. Limite neve intorno a 2700 m circa, localmente inferiore.

Venti: 3000 m forti o molto forti da WNW; da W-NW nelle valli, tra moderati e forti, localmente molto forti con raffiche, specie nella valle centrale e in bassa valle.

Temperature: in aumento.

Zero termico: 2400 » 3100 m; T 1500: 4 » 10 °C; T 3000: -2 » 2 °C (valori nella libera atmosfera).

Pressione: pressoché stazionaria.

Temperature: *montagna (max)*



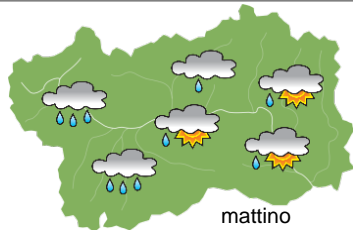
Segnalazioni: venti con forti raffiche specie verso sera; piogge localmente forti, specie a W-NW.

Temperature: *valli (max)*

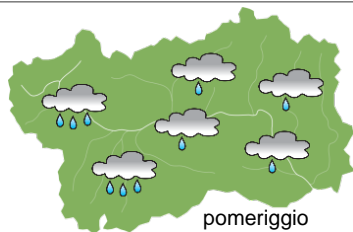


martedì 14 novembre 2023

attendibilità: ★★☆☆



mattino



pomeriggio

Nuvoloso o molto nuvoloso a W-NW e addensamenti presso i rilievi, poco o irregolarmente nuvoloso altrove con incremento della nuvolosità. Dalla sera rasserenamenti eccetto sui rilievi W-N ancora molto nuvoloso. Precipitazioni moderate a W dalla notte e fino a sera, localmente forti sui confini W-NW, via via più deboli verso SE con temporanea attenuazione verso fine mattina e nuovamente dalla notte. Limite neve a 2700 m circa, localmente inferiore.

Venti: 3000 m forti o molto forti da W, in rotazione da NW dalla sera; da W-NW nelle valli, tra moderati e forti, localmente molto forti con raffiche, più forti dalla sera.

Temperature: minime in aumento, massime pressoché stazionarie.

Zero termico: 3200 » 2800 m; T 1500: 10 / 12 °C; T 3000: 3 » -2 °C (valori nella libera atmosfera).

Pressione: pressoché stazionaria.

Temperature: *montagna (min max)*



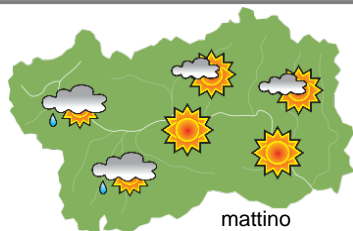
Segnalazioni: venti forti con raffiche, specie dalla sera; piogge localmente forti.

Temperature: *valli (min max)*

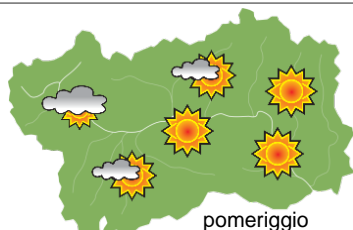


mercoledì 15 novembre 2023

attendibilità: ★★☆☆



mattino



pomeriggio

Cielo sereno eccetto per addensamenti presso i rilievi W e N con deboli precipitazioni associate sui confini W-NW, in graduale diminuzione durante il pomeriggio.

Venti: 3000 m da NW tra moderati e forti, in graduale attenuazione; da W-NW nelle valli tra moderati e forti, con raffiche anche molto forti fino al mattino, in graduale attenuazione.

Temperature: in deciso calo.

Zero termico: 2000 / 2300 m (valori nella libera atmosfera).

Pressione: in lieve aumento.

Temperature: *montagna (min max)*




Temperature: *valli (min max)*



tendenza successiva

attendibilità: ★★☆☆

Giovedì nubi medio-alte e addensamenti presso la dorsale con qualche possibile precipitazione sui rilievi W, venerdì irregolarmente nuvoloso con precipitazione sul settore W al mattino. Sabato passaggi di nubi alte, domenica nuvoloso o molto nuvoloso probabilmente senza precipitazioni di rilievo associate.



gio 16 nov



ven 17 nov



sab 18 nov



dom 19 nov

| 13/11/2023 | Temperatura Max di ieri (ore 12-18) °C | Temperatura Min di oggi (ore 00-08) °C | Precipitazioni ultime 24 ore (ore 08-08) mm |
|---|---|---|--|
| Aosta - Mont-Fleury 577 m. slm | 5,1 | 8,1 | 5,0 |
| Ayas - Champoluc 1566 m. slm | 3,3 | 0,8 | 8,2 |
| Champorcher - Petit-Mont-Blanc 1640 m. slm | 2,0 | 1,9 | 3,6 |
| Cogne - Gimillan 1785 m. slm | 2,3 | 0,9 | 4,8 |
| Courmayeur - Dolonne 1200 m. slm | 4,8 | 3,8 | 34,0 |
| Donnas - Clapey 341 m. slm | 8,0 | 3,0 | 3,0 |
| Etroubles - Chevière 1339 m. slm | 6,3 | 3,3 | 10,2 |
| Gressoney-Saint-Jean - Bieltschocke 1370 m. slm | 6,4 | 4,8 | 3,6 |
| La Thuile - Les Granges 1637 m. slm | 4,4 | 1,9 | 19,6 |
| Morgex - Capoluogo 938 m. slm | 9,1 | 4,2 | 10,4 |
| Nus - Saint-Barthélemy - Osservatorio 1675 m. slm | 5,3 | 6,0 | 18,4 |
| Rhêmes-Notre-Dame - Chaudanne 1794 m. slm | 1,4 | 1,8 | 20,8 |
| Saint-Christophe - Aeroporto 545 m. slm | 5,6 | 10,2 | 5,6 |
| Saint-Vincent - Terme 626 m. slm | 8,9 | 8,5 | 3,8 |
| Valgrisenche - Menthiu 1859 m. slm | 2,1 | 2,0 | 32,4 |
| Valsavarenche - Pont 1951 m. slm | 2,1 | 1,8 | 9,2 |
| Valtournenche - Breuil Cervinia 1998 m. slm | 0,5 | 0,2 | 6,0 |
| Verrès - Capoluogo 375 m. slm | 7,4 | 6,8 | 3,4 |
| Villeneuve - S.R. Saint-Nicolas 839 m. slm | 8,6 | 9,5 | 10,6 |

(I dati riportati sono pubblicati con procedura automatica, non risultano pertanto validati)