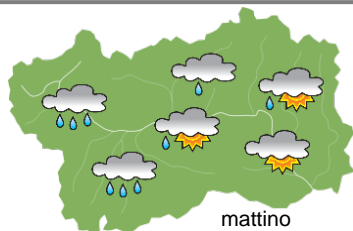


SITUAZIONE SINOTTICA

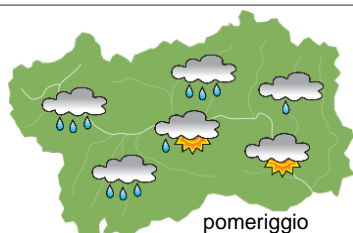
Forti correnti atlantiche umide interessano la regione con nuvolosità irregolare, più compatta presso i rilievi, specie nella parte occidentale. L'episodio perturbato in corso tenderà ad attenuarsi dalla tarda sera odierna e a confinarsi sui rilievi W con valori che, nel pomeriggio odierno, potrebbero risultare localmente forti. Una variazione delle correnti in quota da mercoledì dovrebbe poi portare a condizioni più stabili, eccetto per un breve passaggio perturbato venerdì, con temperature che perderanno qualche grado. Sabato la regione dovrebbe essere interessata da una rimonta anticiclonica, con nuove correnti atlantiche tra domenica e lunedì.

martedì 14 novembre 2023

attendibilità: ★★★



mattino



pomeriggio

Nuvoloso o molto nuvoloso a W e presso i rilievi, specie N-NW e W-SW, irregolarmente nuvoloso altrove, meno a SE. In tarda serata rasserenamenti, sui rilievi W-N molto nuvoloso. Precipitazioni moderate a W in attenuazione dalla notte, localmente forti specie sui confini W-NW. Deboli precipitazioni sulla dorsale N, in intensificazione, da fine pomeriggio precipitazioni diffuse anche altrove, meno a SE (limite neve da 2700 m circa a 2100 m in serata).

Venti: 3000 m forti dai quadranti occidentali, in intensificazione pomeridiana; da W-NW nelle valli, tra moderati e forti con raffiche localmente forti o molto forti, dalla sera in intensificazione.

Temperature: pressoché stazionarie, dalla sera in deciso calo.

Zero termico: 3000 / 3200 m; T 1500: 8 » 12 °C; T 3000: 0 » 3 °C (valori nella libera atmosfera).

Pressione: pressoché stazionaria.

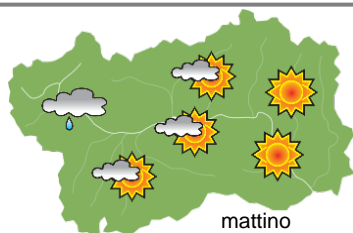
Temperature: *montagna (max)*

◀▶ **Segnalazioni:** venti con raffiche forti, specie dalla sera; piogge localmente forti.

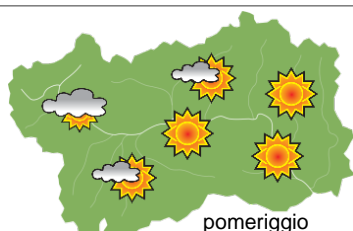
Temperature: *valli (max)*

mercoledì 15 novembre 2023

attendibilità: ★★★



mattino



pomeriggio

Addensamenti presso i rilievi N, W e SW con precipitazioni associate sui confini W-NW generalmente deboli, solo localmente moderate, in graduale diminuzione. Limite neve intorno a 1900 m. Altrove sereno o poco nuvoloso.

Venti: 3000 m da NW tra moderati e forti, in graduale attenuazione; da W-NW nelle valli tra moderati e forti, con raffiche localmente molto forti fino al mattino, in graduale attenuazione.

Temperature: in deciso calo.

Zero termico: 2000 / 2300 m; T 1500: 3 / 6 °C; T 3000: -8 / -5 °C (valori nella libera atmosfera).

Pressione: in aumento.

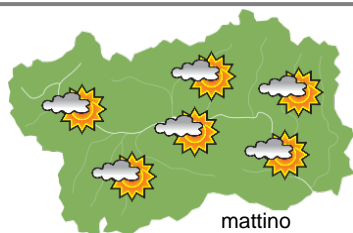
Temperature: *montagna (min max)*

▼▼ **Segnalazioni:** venti con raffiche forti specie nella notte.

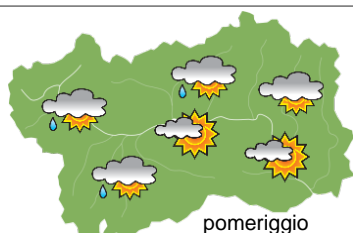
Temperature: *valli (min max)*

giovedì 16 novembre 2023

attendibilità: ★★★



mattino



pomeriggio

Nubi medio-alte durante la giornata. Dalle ore centrali formazione di addensamenti presso i rilievi, in particolare N e W-SW con deboli precipitazioni sparse, in intensificazione dalla sera a W, nevose in media montagna. Dal tardo pomeriggio incremento della nuvolosità fino a cielo localmente molto nuvoloso.

Venti: 3000 m deboli o moderati da NW, in rotazione da W e intensificazione da metà mattina; deboli o localmente moderati da WNW nelle valli al mattino, brezze pomeridiane.

Temperature: in lieve aumento in montagna, in lieve calo nelle valli specie le minime.

Zero termico: 2200 » 2600 m (valori nella libera atmosfera).

Pressione: in calo.

Temperature: *montagna (min max)*

▲▲

Temperature: *valli (min max)*

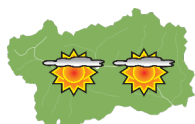
▼▼

tendenza successiva

attendibilità: ★★★



ven 17 nov



sab 18 nov



dom 19 nov



lun 20 nov

Venerdì nuvoloso specie presso i rilievi con probabili precipitazioni sul settore W-N specie al mattino, nevose in media montagna. Sabato passaggi di nubi alte. Domenica e lunedì nuvoloso, in particolare sul settore W e passaggi di nubi alte, con qualche debole precipitazioni più probabile lunedì sera.

14/11/2023	Temperatura Max di ieri (ore 12-18) °C	Temperatura Min di oggi (ore 00-08) °C	Precipitazioni ultime 24 ore (ore 08-08) mm
Aosta - Mont-Fleury 577 m. slm	21,0	11,7	5,8
Ayas - Champoluc 1566 m. slm	9,2	3,2	4,4
Champorcher - Petit-Mont-Blanc 1640 m. slm	12,9	6,2	2,6
Cogne - Gimillan 1785 m. slm	10,5	4,8	7,8
Courmayeur - Dolonne 1200 m. slm	10,2	6,9	32,0
Donnas - Clapey 341 m. slm	11,1	5,1	0,0
Etroubles - Chevière 1339 m. slm	13,3	6,6	9,4
Gressoney-Saint-Jean - Bieltschocke 1370 m. slm	15,5	8,4	0,4
La Thuile - Les Granges 1637 m. slm	9,5	5,8	27,0
Morgex - Capoluogo 938 m. slm	14,4	8,7	17,8
Nus - Saint-Barthélemy - Osservatorio 1675 m. slm	13,5	8,3	10,2
Rhêmes-Notre-Dame - Chaudanne 1794 m. slm	8,8	2,7	30,0
Saint-Christophe - Aeroporto 545 m. slm	21,6	12,9	4,6
Saint-Vincent - Terme 626 m. slm	20,2	8,9	1,2
Valgrisenche - Menthieu 1859 m. slm	8,5	4,7	72,0
Valsavarenche - Pont 1951 m. slm	10,3	3,8	21,0
Valtournenche - Breuil Cervinia 1998 m. slm	7,5	2,3	6,6
Verrès - Capoluogo 375 m. slm	13,7	7,2	0,4
Villeneuve - S.R. Saint-Nicolas 839 m. slm	19,1	11,8	6,4

(I dati riportati sono pubblicati con procedura automatica, non risultano pertanto validati)