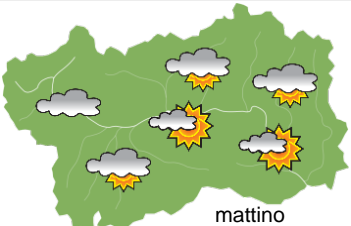
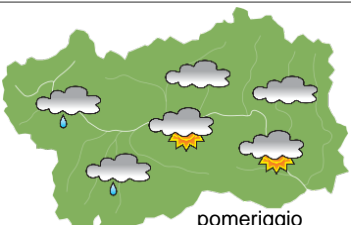
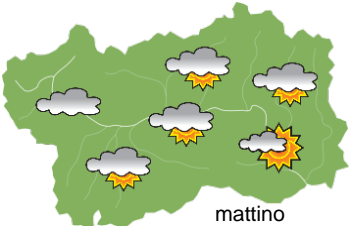
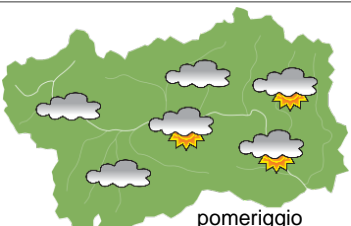
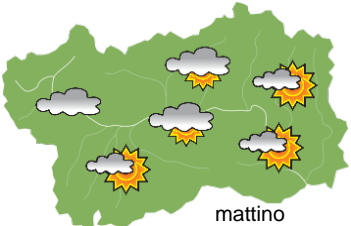
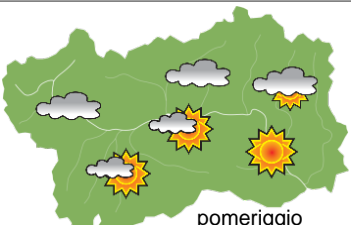


SITUAZIONE SINOTTICA

Oggi una vasta area di alta pressione estesa sull'Europa occidentale favorisce alte temperature per la presenza di aria africana. L'Arco alpino è al margine della struttura, influenzato dalla corrente a getto, con nuvolosità di passaggio o prevalentemente sui confini. Domani una saccatura sull'Atlantico spinge una struttura frontale verso la nostra regione, provocando un modesto aumento della nuvolosità e qualche precipitazione in più, ma soprattutto allontana l'aria calda verso SE, con qualche giorno di temperature più simile alla media del periodo. Ma da giovedì, passata la massa di aria fredda, si ritorna in condizione anticiclonica.

domenica 19 novembre 2023		attendibilità: ★★☆☆				
 <p style="text-align: center;">mattino</p>	<p>Abbastanza soleggiato con passaggi nuvolosi a tratti anche spessi ed estesi. Sui settori N ed W molto nuvoloso con deboli precipitazioni sui rilievi e sulle testate vallive di confine, neve a 2600/2400 m circa. Schiarite nella notte.</p> <p>Venti: 3000 m forti o molto forti da NW; foehn irregolare nelle valli.</p> <p>Temperature: in rialzo.</p> <p>Zero termico: 3000 / 2700 m; T 1500: 5 » 10 °C; T 3000: 0 / -2 °C (valori nella libera atmosfera).</p> <p>Pressione: in lieve calo.</p>					
	 <p style="text-align: center;">pomeriggio</p>	<table border="1"> <tr> <td>Temperature: <i>montagna (max)</i></td> <td>▲</td> <td rowspan="2">Segnalazioni: vento forte in quota, possibili raffiche intense nelle valli.</td> </tr> <tr> <td>Temperature: <i>valli (max)</i></td> <td>▲</td> </tr> </table>	Temperature: <i>montagna (max)</i>	▲	Segnalazioni: vento forte in quota, possibili raffiche intense nelle valli.	Temperature: <i>valli (max)</i>
Temperature: <i>montagna (max)</i>	▲	Segnalazioni: vento forte in quota, possibili raffiche intense nelle valli.				
Temperature: <i>valli (max)</i>	▲					

lunedì 20 novembre 2023		attendibilità: ★★☆☆				
 <p style="text-align: center;">mattino</p>	<p>Prevalentemente soleggiato al mattino presto, poi più nuvoloso nel corso della giornata con passaggi di nuvole anche in banchi estesi. Nuvolosità compatta sui confini esteri al pomeriggio, soprattutto a W, con qualche fiocco o debole nevicata oltre circa 2000 m.</p> <p>Venti: 3000 m moderati o forti da NW, in attenuazione dal pomeriggio; foehn nelle valli.</p> <p>Temperature: in calo sensibile.</p> <p>Zero termico: 2400 / 2000 m; T 1500: 1 » 7 °C; T 3000: 0 / -6 °C (valori nella libera atmosfera).</p> <p>Pressione: ancora in lieve calo.</p>					
	 <p style="text-align: center;">pomeriggio</p>	<table border="1"> <tr> <td>Temperature: <i>montagna (min max)</i></td> <td>▼</td> <td rowspan="2">Segnalazioni: vento forte in quota, possibili raffiche intense nelle valli.</td> </tr> <tr> <td>Temperature: <i>valli (min max)</i></td> <td>▼</td> </tr> </table>	Temperature: <i>montagna (min max)</i>	▼	Segnalazioni: vento forte in quota, possibili raffiche intense nelle valli.	Temperature: <i>valli (min max)</i>
Temperature: <i>montagna (min max)</i>	▼	Segnalazioni: vento forte in quota, possibili raffiche intense nelle valli.				
Temperature: <i>valli (min max)</i>	▼					

martedì 21 novembre 2023		attendibilità: ★★☆☆					
 <p style="text-align: center;">mattino</p>	<p>Cielo irregolarmente nuvoloso sui confini esteri, con la possibilità di qualche fiocco, soprattutto a Nord. Cielo prevalentemente soleggiato altrove, per nuvole di passaggio alte ma a tratti spesse.</p> <p>Venti: 3000 m deboli da NW, in rotazione da NE e rinforzo serale; foehn nelle valli.</p> <p>Temperature: ancora in sostenuto calo.</p> <p>Zero termico: 1800 » 2000 m (valori nella libera atmosfera).</p> <p>Pressione: in ripresa.</p>						
	 <p style="text-align: center;">pomeriggio</p>	<table border="1"> <tr> <td>Temperature: <i>montagna (min max)</i></td> <td>▼</td> <td>▼</td> </tr> <tr> <td>Temperature: <i>valli (min max)</i></td> <td>▼</td> <td>▼</td> </tr> </table>	Temperature: <i>montagna (min max)</i>	▼	▼	Temperature: <i>valli (min max)</i>	▼
Temperature: <i>montagna (min max)</i>	▼	▼					
Temperature: <i>valli (min max)</i>	▼	▼					

tendenza successiva				attendibilità: ★★☆☆
Cielo soleggiato e clima più mite.				
 <p style="text-align: center;">mer 22 nov</p>	 <p style="text-align: center;">gio 23 nov</p>	 <p style="text-align: center;">ven 24 nov</p>	 <p style="text-align: center;">sab 25 nov</p>	

19/11/2023	Temperatura Max di ieri (ore 12-18) °C	Temperatura Min di oggi (ore 00-08) °C	Precipitazioni ultime 24 ore (ore 08-08) mm
Aosta - Mont-Fleury 577 m. slm	9.2	-0.4	0.0
Ayas - Champoluc 1566 m. slm	9.0	0.3	0.0
Champorcher - Petit-Mont-Blanc 1640 m. slm	6.1	3.9	0.0
Cogne - Gimillan 1785 m. slm	7.8	4.7	0.0
Courmayeur - Dolonne 1200 m. slm	9.3	4.4	1.4
Donnas - Clapey 341 m. slm	9.9	4.3	0.0
Etroubles - Chevière 1339 m. slm	11.7	2.0	0.0
Gressoney-Saint-Jean - Bieltschocke 1370 m. slm	7.4	-1.5	0.0
La Thuile - Les Granges 1637 m. slm	9.5	8.9	0.2
Morgex - Capoluogo 938 m. slm	8.0	0.6	0.0
Nus - Saint-Barthélemy - Osservatorio 1675 m. slm	5.5	4.2	0.0
Rhêmes-Notre-Dame - Chaudanne 1794 m. slm	7.0	2.7	0.2
Saint-Christophe - Aeroporto 545 m. slm	10.2	0.0	0.0
Saint-Vincent - Terme 626 m. slm	11.8	2.0	0.0
Valgrisenche - Menthiu 1859 m. slm	8.1	6.6	0.2
Valsavarenche - Pont 1951 m. slm	9.4	6.4	0.0
Valtournenche - Breuil Cervinia 1998 m. slm	3.3	1.7	0.0
Verrès - Capoluogo 375 m. slm	13.8	1.3	0.0
Villeneuve - S.R. Saint-Nicolas 839 m. slm	8.8	3.5	0.0

(I dati riportati sono pubblicati con procedura automatica, non risultano pertanto validati)