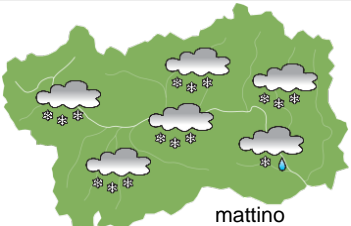
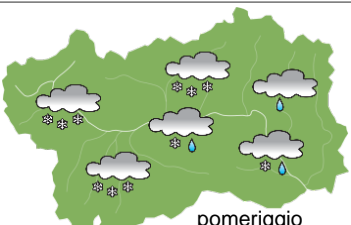
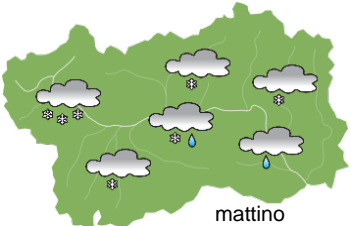
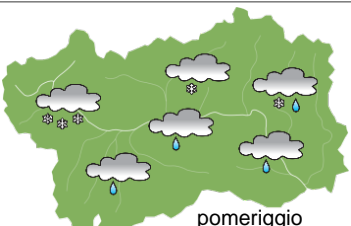
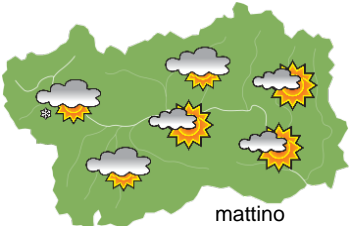
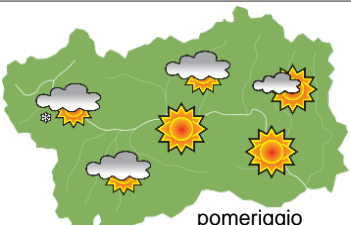



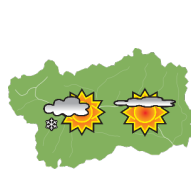
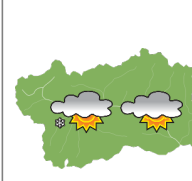
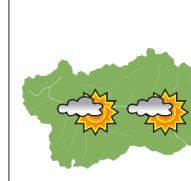
## SITUAZIONE SINOTTICA

Associata a una vasta saccatura nord-atlantica, una perturbazione continuerà a interessare il nostro territorio fino a domani con precipitazioni nevose anche a quote medio-basse, abbondanti nel settore nord-occidentale; sabato un parziale aumento dei valori barici e la presenza di foehn privilegeranno schiarite fino a lunedì mattina, dopodiché una nuova circolazione atlantica più umida determinerà un aumento della nuvolosità.

		giovedì 30 novembre 2023		attendibilità: ★★☆☆
 <p style="text-align: center;">mattino</p>	<p>Nevicata diffuse, abbondanti nel settore nord-occidentale, in attenuazione dal pomeriggio, con possibile rialzo del limite neve a 1000-1200 m.</p> <p><b>Venti:</b> 3000 m W-&gt;SW da forti a moderati; deboli variabili nelle valli.</p> <p><b>Temperature:</b> in aumento in montagna; nelle valli e in media montagna in lieve calo.</p> <p>Zero termico: 500 » 1500 m; T 1500: -5 » 0 °C; T 3000: -5 » -4 °C (valori nella libera atmosfera).</p> <p><b>Pressione:</b> senza variazioni di rilievo.</p>			
	 <p style="text-align: center;">pomeriggio</p>	Temperature: <i>montagna (max)</i> ▲	Segnalazioni: nevicata.	▼
		Temperature: <i>valli (max)</i> ▼		

		venerdì 1 dicembre 2023		attendibilità: ★★☆☆
 <p style="text-align: center;">mattino</p>	<p>Precipitazioni al mattino in temporanea attenuazione nelle ore centrali, in ripresa al pomeriggio e in successivo confinamento sulla dorsale in serata. Limite neve inizialmente a circa 800/1000 m in rialzo sui 1400/1600 m circa. I fenomeni risulteranno essere moderati, localmente forti a NW e deboli o tutt'al più moderati verso SE.</p> <p><b>Venti:</b> 3000 m SW-&gt;W da moderati a deboli; episodi di foehn dalla serata nelle valli.</p> <p><b>Temperature:</b> minime in lieve aumento; massime in temporaneo aumento, poi in sensibile calo.</p> <p>Zero termico: 1500 / 2400 m; T 1500: 0 » 3 °C; T 3000: -6 / -5 °C (valori nella libera atmosfera).</p> <p><b>Pressione:</b> in calo.</p>			
	 <p style="text-align: center;">pomeriggio</p>	Temperature: <i>montagna (min max)</i> ▲ ▼	Segnalazioni: nevicata.	▼
		Temperature: <i>valli (min max)</i> ▲ ▲		

		sabato 2 dicembre 2023		attendibilità: ★★☆☆
 <p style="text-align: center;">mattino</p>	<p>Prevalentemente soleggiato con addensamenti sulla dorsale interessata da un po' di nevischio e nubi in graduale diradamento nel corso della giornata con transito di banchi di nubi medio-alte.</p> <p><b>Venti:</b> 3000 m W inizialmente deboli in rapida rotazione da NW e poi da N; foehn nelle valli.</p> <p><b>Temperature:</b> in sensibile calo.</p> <p>Zero termico: 1200 » 800 m (valori nella libera atmosfera).</p> <p><b>Pressione:</b> in aumento al pomeriggio.</p>			
	 <p style="text-align: center;">pomeriggio</p>	Temperature: <i>montagna (min max)</i> ▼ ▼		
		Temperature: <i>valli (min max)</i> ▼ ▼		

				tendenza successiva	attendibilità: ★★☆☆
 <p style="text-align: center;">dom 3 dic</p>	 <p style="text-align: center;">lun 4 dic</p>	 <p style="text-align: center;">mar 5 dic</p>	 <p style="text-align: center;">mer 6 dic</p>	<p>Prevalentemente soleggiato e freddo domenica; lunedì soleggiato al mattino con velature e aumento della nuvolosità al pomeriggio; martedì abbastanza nuvoloso; mercoledì schiarite; successivamente irregolarmente nuvoloso.</p>	

<b>30/11/2023</b>	<b>Temperatura Max di ieri (ore 12-18) °C</b>	<b>Temperatura Min di oggi (ore 00-08) °C</b>	<b>Precipitazioni ultime 24 ore (ore 08-08) mm</b>
Aosta - Mont-Fleury 577 m. slm	6,8	-0,5	12,2
Ayas - Champoluc 1566 m. slm	-0,1	-5,4	0,2
Champorcher - Petit-Mont-Blanc 1640 m. slm	0,8	-5,8	3,6
Cogne - Gimillan 1785 m. slm	2,6	-7,4	9,8
Courmayeur - Dolonne 1200 m. slm	2,3	-3,0	5,0
Donnas - Clapey 341 m. slm	6,2	1,5	1,4
Etroubles - Chevière 1339 m. slm	-1,2	-4,7	14,4
Gressoney-Saint-Jean - Bieltschocke 1370 m. slm	1,4	-3,8	4,6
La Thuile - Les Granges 1637 m. slm	1,0	-6,2	31,0
Morgex - Capoluogo 938 m. slm	3,9	-1,7	23,0
Nus - Saint-Barthélemy - Osservatorio 1675 m. slm	0,9	-6,2	13,6
Rhêmes-Notre-Dame - Chaudanne 1794 m. slm	-2,1	-6,8	16,2
Saint-Christophe - Aeroporto 545 m. slm	6,2	0,1	12,0
Saint-Vincent - Terme 626 m. slm	8,3	-0,1	6,6
Valgrisenche - Menthieu 1859 m. slm	1,2	-7,2	13,4
Valsavarenche - Pont 1951 m. slm	0,0	-7,9	15,6
Valtournenche - Breuil Cervinia 1998 m. slm	-3,4	-8,2	6,8
Verrès - Capoluogo 375 m. slm	9,2	0,9	3,4
Villeneuve - S.R. Saint-Nicolas 839 m. slm	6,1	-1,1	14,6

*(I dati riportati sono pubblicati con procedura automatica, non risultano pertanto validati)*