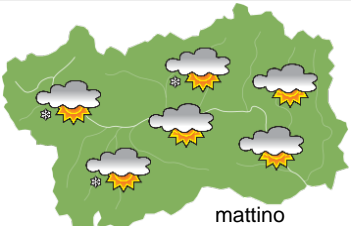

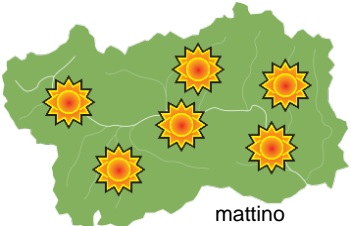

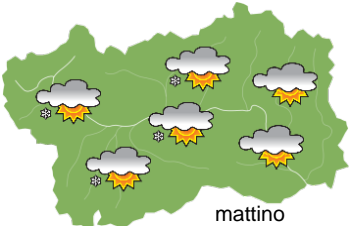
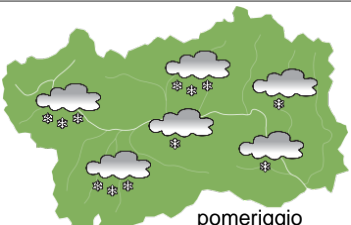






SITUAZIONE SINOTTICA

Correnti settentrionali interessano la Valle d'Aosta, con calo termico in montagna e da domani nelle valli; una perturbazione porterà qualche nevicata lunedì, seguita da una parziale rimonta anticiclonica, una nuova perturbazione è attesa probabilmente venerdì.

		sabato 2 dicembre 2023		attendibilità: ★★★
 <p style="text-align: center;">mattino</p>	Nuvolosità irregolare al mattino, con deboli nevicate sui rilievi di confine, ampie schiarite dal pomeriggio. Venti: 3000 m forti nord-occidentali; foehn nelle valli. Temperature: in calo tranne nel fondovalle. Zero termico: 1400 » 1500 m; T 1500: -1 » 0 °C; T 3000: -12 » -10 °C (valori nella libera atmosfera). Pressione: in aumento.			
	 <p style="text-align: center;">pomeriggio</p>	Temperature: <i>montagna (max)</i>	▼	Segnalazioni: vento forte in montagna con foehn nelle valli.
Temperature: <i>valli (max)</i>		◄		

		domenica 3 dicembre 2023		attendibilità: ★★★
 <p style="text-align: center;">mattino</p>	Soleggiato, nubi in aumento in serata. Venti: 3000 m moderati settentrionali, in attenuazione e rotazione da SW; episodi di foehn nelle valli superiori. Temperature: in calo nelle valli. Zero termico: 600 » 1200 m; T 1500: -6 » -2 °C; T 3000: -12 » -10 °C (valori nella libera atmosfera). Pressione: stazionaria.			
	 <p style="text-align: center;">pomeriggio</p>	Temperature: <i>montagna (min max)</i>	◄ ◄	Segnalazioni: nulla da segnalare.
Temperature: <i>valli (min max)</i>		▼ ▼		

		lunedì 4 dicembre 2023		attendibilità: ★★★
 <p style="text-align: center;">mattino</p>	Nubi in aumento, deboli nevicate da metà mattina, più intense in alta valle. Venti: 3000 m moderati sud-occidentali; brezze nelle valli. Temperature: in calo nelle valli. Zero termico: 400 » 600 m (valori nella libera atmosfera). Pressione: in calo.			
	 <p style="text-align: center;">pomeriggio</p>	Temperature: <i>montagna (min max)</i>	◄ ◄	
Temperature: <i>valli (min max)</i>		▼ ▼		

				tendenza successiva	attendibilità: ★★★
 <p style="text-align: center;">mar 5 dic</p>	 <p style="text-align: center;">mer 6 dic</p>	 <p style="text-align: center;">gio 7 dic</p>	 <p style="text-align: center;">ven 8 dic</p>	Martedì nuvolosità irregolare con deboli nevicate al mattino sui confini, mercoledì soleggiato, giovedì soleggiato con nubi in aumento, venerdì probabili nevicate.	

02/12/2023	Temperatura Max di ieri (ore 12-18) °C	Temperatura Min di oggi (ore 00-08) °C	Precipitazioni ultime 24 ore (ore 08-08) mm
Aosta - Mont-Fleury 577 m. slm	1.6	0.6	17.0
Ayas - Champoluc 1566 m. slm	1.7	-0.5	14.2
Champorcher - Petit-Mont-Blanc 1640 m. slm	4.0	-0.7	15.6
Cogne - Gimillan 1785 m. slm	1.5	-3.5	12.6
Courmayeur - Dolonne 1200 m. slm	1.2	1.1	31.0
Donnas - Clapey 341 m. slm	5.9	6.1	6.2
Etroubles - Chevière 1339 m. slm	1.0	0.6	23.8
Gressoney-Saint-Jean - Bieltschocke 1370 m. slm	2.7	1.4	6.0
La Thuile - Les Granges 1637 m. slm	1.4	-3.4	30.0
Morgex - Capoluogo 938 m. slm	1.3	1.2	25.2
Nus - Saint-Barthélemy - Osservatorio 1675 m. slm	2.3	-1.7	12.6
Rhêmes-Notre-Dame - Chaudanne 1794 m. slm	-	-3.7	21.8
Saint-Christophe - Aeroporto 545 m. slm	2.4	1.3	12.8
Saint-Vincent - Terme 626 m. slm	3.1	2.2	6.2
Valgrisenche - Menthieu 1859 m. slm	2.2	-4.5	16.8
Valsavarenche - Pont 1951 m. slm	1.9	-4.2	14.2
Valtournenche - Breuil Cervinia 1998 m. slm	2.0	-2.9	19.6
Verrès - Capoluogo 375 m. slm	5.2	4.8	5.6
Villeneuve - S.R. Saint-Nicolas 839 m. slm	2.4	1.8	21.8

(I dati riportati sono pubblicati con procedura automatica, non risultano pertanto validati)