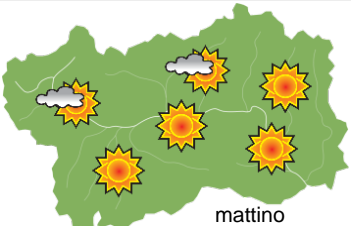
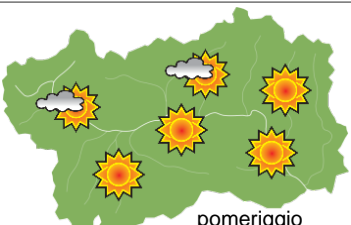


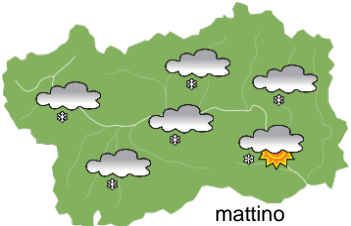
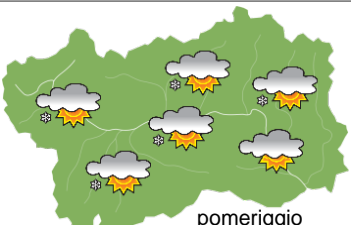



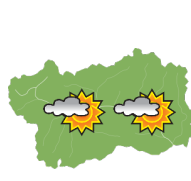


SITUAZIONE SINOTTICA

Correnti nord-occidentali, seguite da una temporanea risalita anticiclonica, determinano tempo generalmente stabile oggi e domani. Dalla tarda serata di domani l'avvicinamento di una saccatura legata ad un minimo sull'Inghilterra dovrebbe portare nevicate deboli ma diffuse per buona parte di venerdì. Da sabato le correnti dovrebbero ritornare nord-occidentali con una debole perturbazione di passaggio nella notte tra sabato e domenica. Da lunedì sembra probabile un nuovo passaggio perturbato con precipitazioni moderate e frequenti.

 <p>mattino</p>		mercoledì 6 dicembre 2023		attendibilità: ★★★	
 <p>pomeriggio</p>		Sereno o poco nuvoloso, specie presso i rilievi settentrionali. Venti: 3000 m moderati da N-NW, in intensificazione serale; nelle valli da deboli a moderati da W-NW, con episodi di foehn, specie in bassa valle. Temperature: in lieve rialzo. Zero termico: 700 » 1300 m; T 1500: -7 » 0 °C; T 3000: -14 » -10 °C (valori nella libera atmosfera). Pressione: pressoché stazionaria.			
		Temperature: <i>montagna (max)</i>	▲	Segnalazioni: nulla da segnalare.	
		Temperature: <i>valli (max)</i>	◄		

 <p>mattino</p>		giovedì 7 dicembre 2023		attendibilità: ★★★	
 <p>pomeriggio</p>		Da prevalentemente sereno a poco nuvoloso per passaggi di nubi alte, a tratti spesse, specie dalle ore centrali. Da fine pomeriggio graduale aumento della nuvolosità a partire dai rilievi W. Venti: 3000 m al mattino tra moderati e forti da NW in attenuazione e rotazione da SW entro sera; nelle valli moderati da W-NW fino al mattino, in indebolimento fino a calmi o deboli da SE. Temperature: in rialzo in alta montagna e nelle minime in media montagna. Zero termico: 1100 » 1900 m; T 1500: -2 / 0 °C; T 3000: -7 » -3 °C (valori nella libera atmosfera). Pressione: pressoché stazionaria.			
		Temperature: <i>montagna (min max)</i>	▲ ▲	Segnalazioni: nulla da segnalare.	
		Temperature: <i>valli (min max)</i>	▲ ◄		

 <p>mattino</p>		venerdì 8 dicembre 2023		attendibilità: ★★★	
 <p>pomeriggio</p>		Molto nuvoloso o coperto sul settore W, da nuvoloso a localmente molto nuvoloso altrove. Precipitazioni, generalmente deboli, sui rilievi W dalla seconda parte della notte, in rapida estensione a buona parte del territorio entro metà mattina e in graduale esaurimento da metà pomeriggio e confinamento sui rilievi N-W. Limite nevicate intorno a 400-500 m. Venti: 3000 m moderati da SW, in rotazione da W entro fine mattina e da NW dal primo pomeriggio; nelle valli calmi fino a sera poi moderati da W-NW. Temperature: in lieve calo nelle valli e le massime in montagna. Zero termico: 700 » 1600 m (valori nella libera atmosfera). Pressione: pressoché stazionaria.			
		Temperature: <i>montagna (min max)</i>	◄ ▼		
		Temperature: <i>valli (min max)</i>	▼ ▼		

 <p>sab 9 dic</p>				 <p>dom 10 dic</p>				 <p>lun 11 dic</p>				 <p>mar 12 dic</p>				tendenza successiva				attendibilità: ★★★
Sabato nuvolosità variabile in giornata, dal tardo pomeriggio molto nuvoloso a W con precipitazioni sui rilievi W dalla notte fino alle prime ore di domenica. Domenica poco o irregolarmente nuvoloso. Lunedì e martedì tra nuvoloso e molto nuvoloso con precipitazioni moderate, specie ad W, fino a martedì mattina e nuovamente verso sera.																				

06/12/2023	Temperatura Max di ieri (ore 12-18) °C	Temperatura Min di oggi (ore 00-08) °C	Precipitazioni ultime 24 ore (ore 08-08) mm
Aosta - Mont-Fleury 577 m. slm	4,5	-5,0	0,0
Ayas - Champoluc 1566 m. slm	0,2	-14,1	0,0
Champorcher - Petit-Mont-Blanc 1640 m. slm	-0,7	-6,3	0,0
Cogne - Gimillan 1785 m. slm	-2,2	-10,3	0,0
Courmayeur - Dolonne 1200 m. slm	2,7	-5,5	0,0
Donnas - Clapey 341 m. slm	3,3	3,8	0,0
Etroubles - Chevière 1339 m. slm	0,6	-6,0	0,0
Gressoney-Saint-Jean - Bieltschocke 1370 m. slm	1,4	-8,3	0,0
La Thuile - Les Granges 1637 m. slm	-2,5	-7,7	0,2
Morgex - Capoluogo 938 m. slm	2,8	-4,0	0,0
Nus - Saint-Barthélemy - Osservatorio 1675 m. slm	-1,3	-6,1	0,0
Rhêmes-Notre-Dame - Chaudanne 1794 m. slm	-1,3	-13,1	1,0
Saint-Christophe - Aeroporto 545 m. slm	5,1	-7,3	0,0
Saint-Vincent - Terme 626 m. slm	3,4	-0,9	0,0
Valgrisenche - Menthiu 1859 m. slm	-4,2	-8,2	0,0
Valsavarenche - Pont 1951 m. slm	-1,6	-11,5	0,0
Valtournenche - Breuil Cervinia 1998 m. slm	-2,6	-11,6	0,0
Verrès - Capoluogo 375 m. slm	4,8	0,5	0,0
Villeneuve - S.R. Saint-Nicolas 839 m. slm	5,9	0,4	0,0

(I dati riportati sono pubblicati con procedura automatica, non risultano pertanto validati)